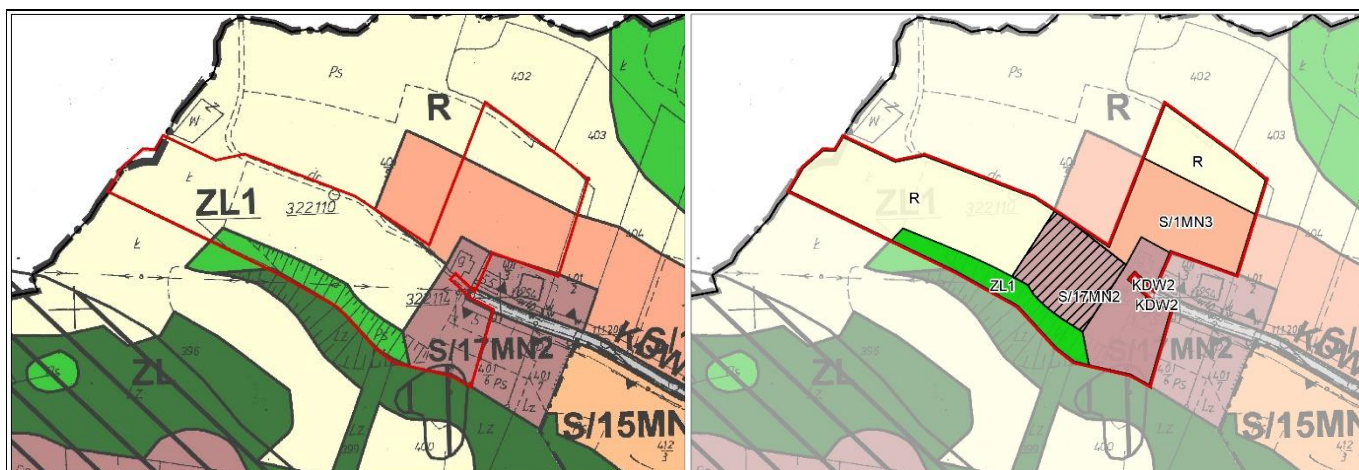


**OBSZAR 1 - mpzp**

**OBSZAR 1 – projektowana zmiana mpzp**

Przyrost terenów do potencjalnego zainwestowania: +0,33 ha – przekształcenie terenów o funkcji rolniczej na tereny zabudowy jednorodzinnej ekstensywnej (MN3)

Ochrona wód: w granicy zasięgu terenu ochrony pośredniej strefy ochronnej dla ujęcia wody powierzchniowej z rzeki Skawinki zlokalizowanego w miejscowości Skawina



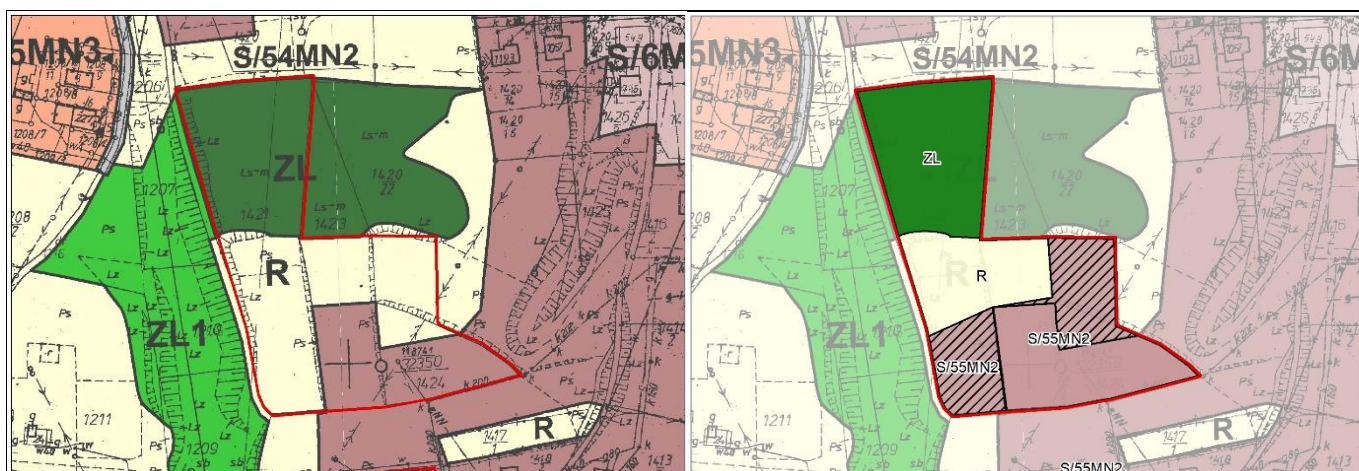
**OBSZAR 2 - mpzp**

**OBSZAR 2 – projektowana zmiana mpzp**

Przyrost terenów do potencjalnego zainwestowania: +0,16 ha – przekształcenie terenów o funkcji rolniczej na tereny zabudowy jednorodzinnej (MN2)

Ochrona wód: w granicy zasięgu terenu ochrony pośredniej strefy ochronnej dla ujęcia wody powierzchniowej z rzeki Skawinki zlokalizowanego w miejscowości Skawina

Obszary o szczególnych zasadach zagospodarowania: osuwisko aktywne okresowo



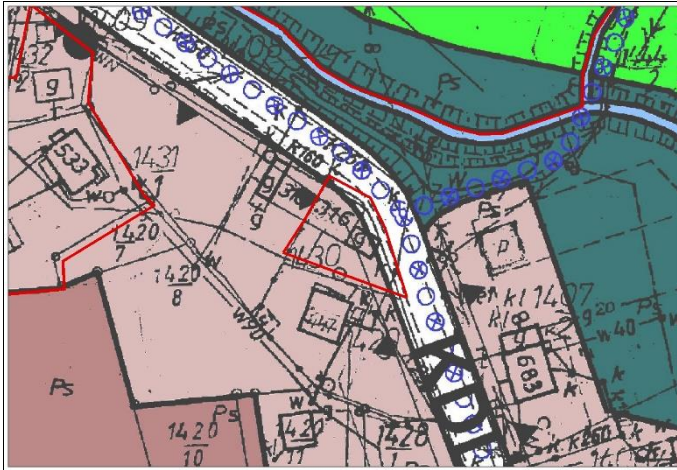
**OBSZAR 3 - mpzp**

**OBSZAR 3 – projektowana zmiana mpzp**

Przyrost terenów do potencjalnego zainwestowania: +0,28 ha – przekształcenie terenów o funkcji rolniczej na tereny zabudowy jednorodzinnej (MN2)

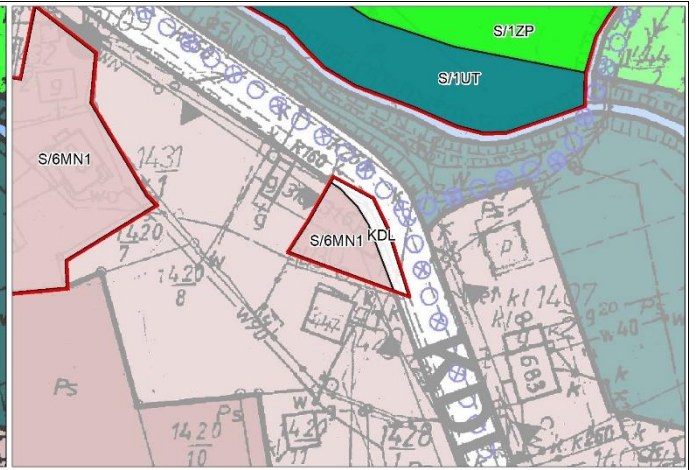
Ochrona wód: w granicy zasięgu terenu ochrony pośredniej strefy ochronnej dla ujęcia wody powierzchniowej z rzeki Skawinki zlokalizowanego w miejscowości Skawina



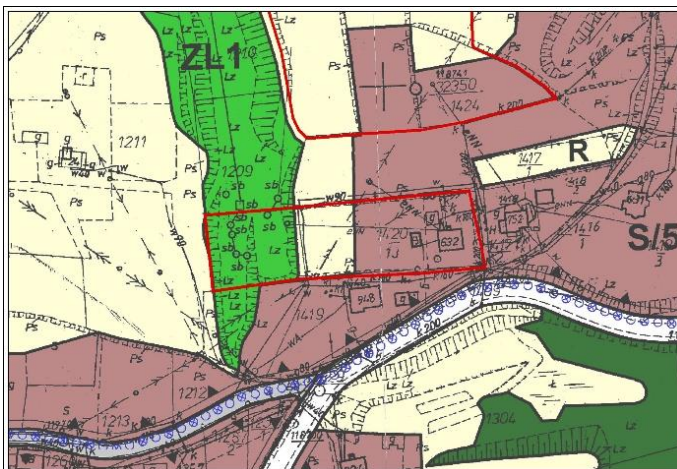


**OBSZAR 4 - mpzp**

Ochrona wód: w granicy zasięgu terenu ochrony pośredniej strefy ochronnej dla ujęcia wody powierzchniowej z rzeki Skawinki zlokalizowanego w miejscowości Skawina



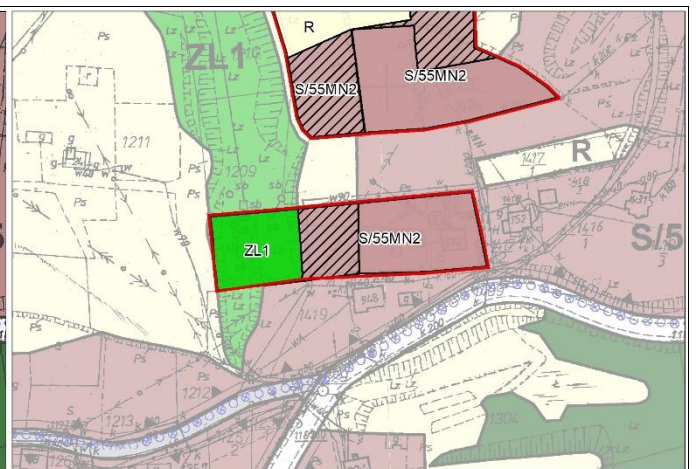
**OBSZAR 4 – projektowana zmiana mpzp**



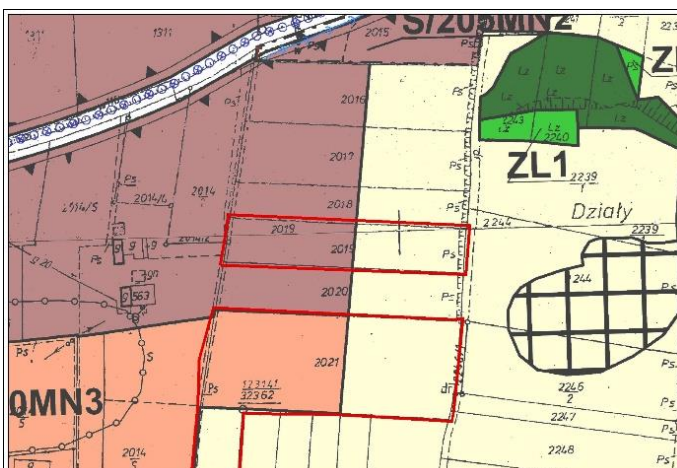
**OBSZAR 5 - mpzp**

Przyrost terenów do potencjalnego zainwestowania: +0,09 ha – przekształcenie terenów o funkcji rolniczej na tereny zabudowy jednorodzinnej (MN2)

Ochrona wód: w granicy zasięgu terenu ochrony pośredniej strefy ochronnej dla ujęcia wody powierzchniowej z rzeki Skawinki zlokalizowanego w miejscowości Skawina



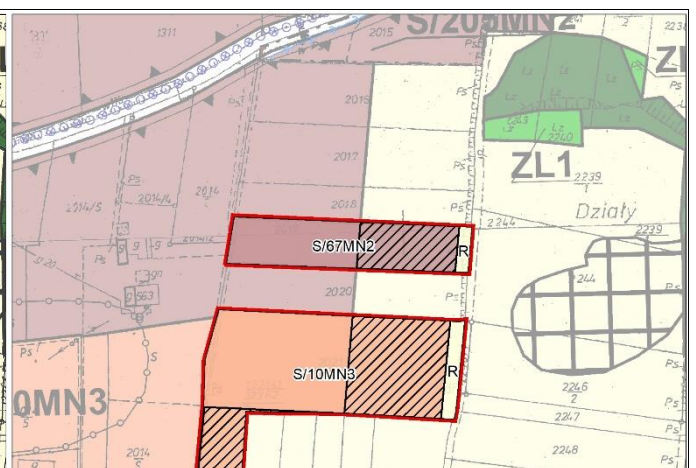
**OBSZAR 5 – projektowana zmiana mpzp**



**OBSZAR 6 - mpzp**

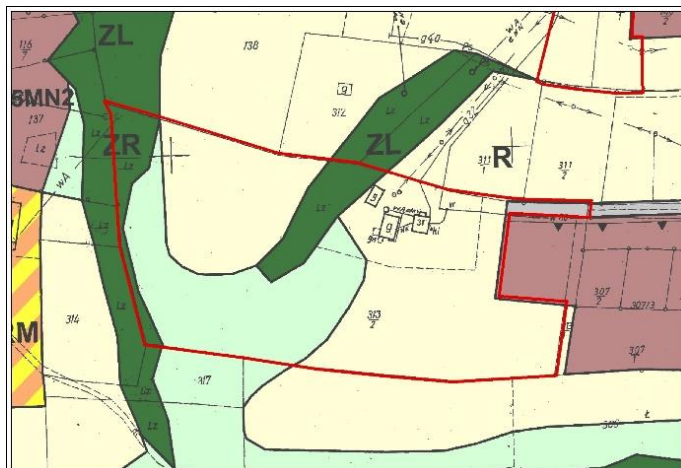
Przyrost terenów do potencjalnego zainwestowania: +0,10 ha – przekształcenie terenów o funkcji rolniczej na tereny zabudowy jednorodzinnej (MN2)

Ochrona wód: w granicy zasięgu terenu ochrony pośredniej strefy ochronnej dla ujęcia wody powierzchniowej z rzeki Skawinki zlokalizowanego w miejscowości Skawina

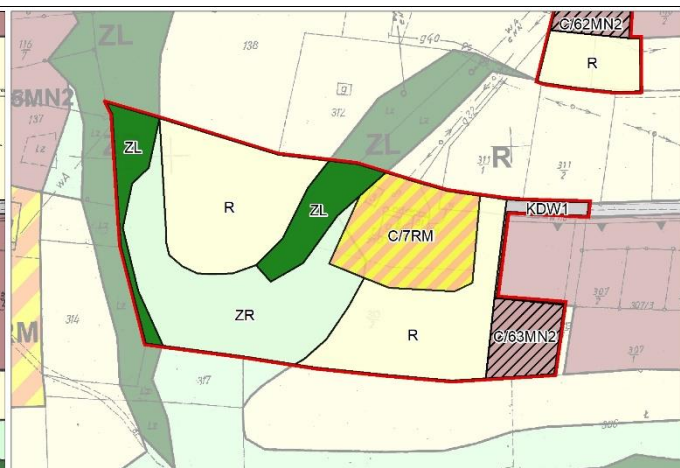


**OBSZAR 6 – projektowana zmiana mpzp**



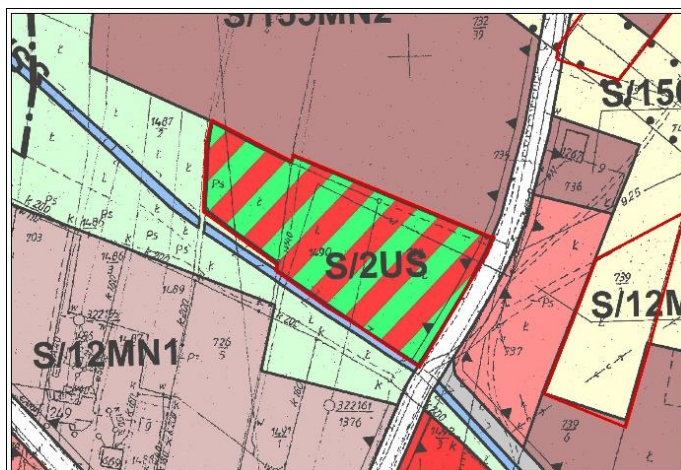


**OBSZAR 7 - mpzp**

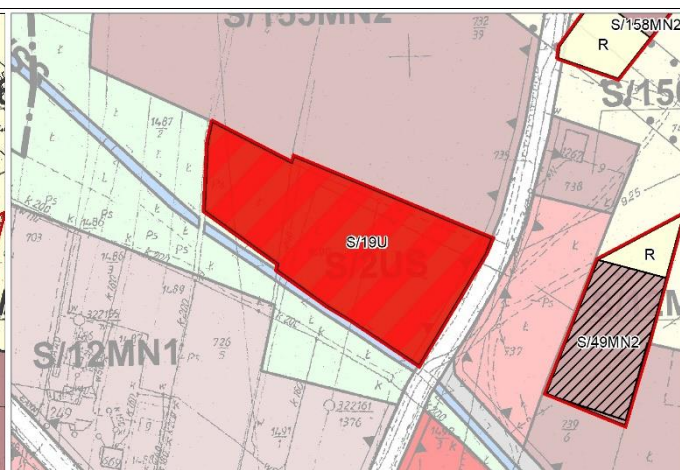


**OBSZAR 7 – projektowana zmiana mpzp**

Przyrost terenów do potencjalnego zainwestowania: +0,18 ha – przekształcenie terenów o funkcji rolniczej na tereny zabudowy jednorodzinnej (MN2)  
 Zmiana funkcji w ramach terenów nieinwestycyjnych (0,45ha) – z terenów rolniczych (R) i terenów zieleni nieurządzonej (ZR) na tereny zabudowy zagrodowej (RM); z terenów zieleni nieurządzonej (ZR) na tereny rolnicze (R) (0,01ha)  
 Ochrona wód: w granicy zasięgu terenu ochrony pośredniej strefy ochronnej dla ujęcia wody powierzchniowej z rzeki Skawinki zlokalizowanego w miejscowości Skawina

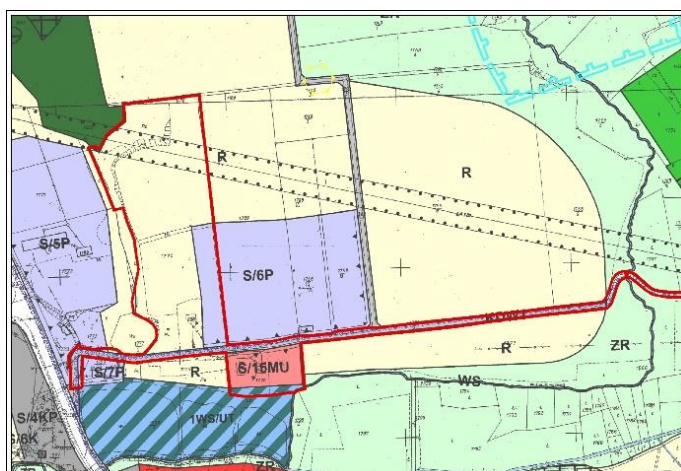


**OBSZAR 8 - mpzp**

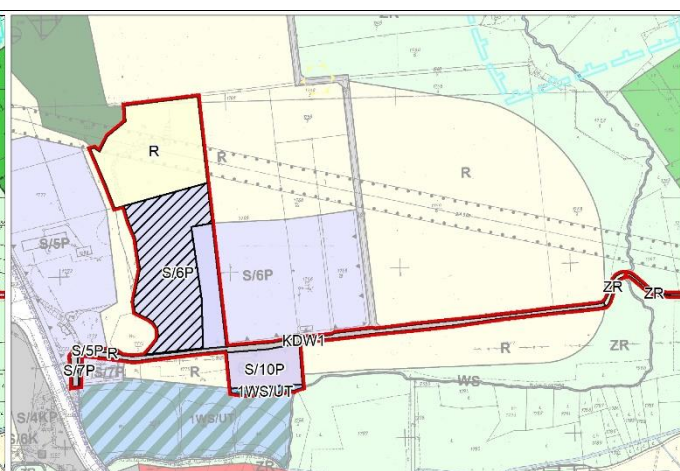


**OBSZAR 8 – projektowana zmiana mpzp**

Zmiana funkcji w ramach terenów inwestycyjnych (0,71ha) – z terenów sportu i rekreacji (US) na tereny zabudowy usługowej o charakterze komercyjnym (U)  
 Ochrona wód: w granicy zasięgu terenu ochrony pośredniej strefy ochronnej dla ujęcia wody powierzchniowej z rzeki Skawinki zlokalizowanego w miejscowości Skawina



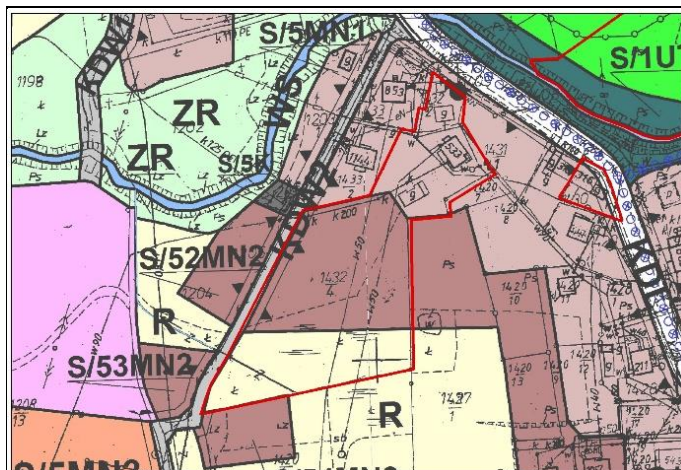
**OBSZAR 9 - mpzp**



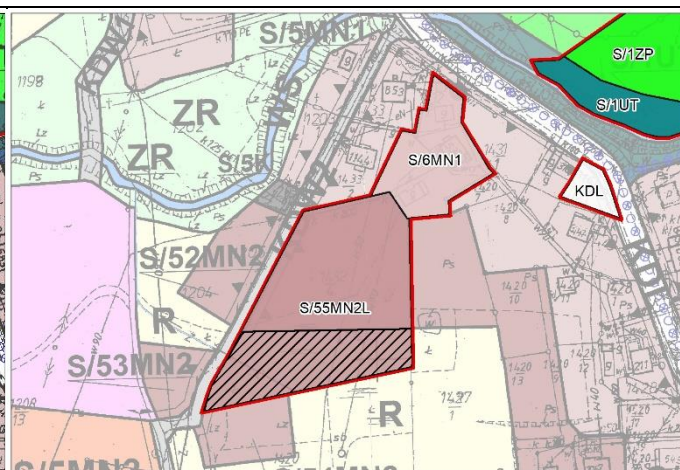
**OBSZAR 9 – projektowana zmiana mpzp**

Przyrost terenów do potencjalnego zainwestowania: +1,36ha – przekształcenie terenów o funkcji rolniczej na tereny obiektów produkcyjnych, składów i magazynów (P)  
 Zmiana funkcji w ramach terenów inwestycyjnych (0,38ha) – z terenów zabudowy mieszkaniowej i usług (MU) i terenów dróg wewnętrznych (KDW) na tereny obiektów produkcyjnych, składów i magazynów (P)  
 Ochrona wód: w granicy zasięgu terenu ochrony pośredniej strefy ochronnej dla ujęcia wody powierzchniowej z rzeki Skawinki zlokalizowanego w miejscowości Skawina



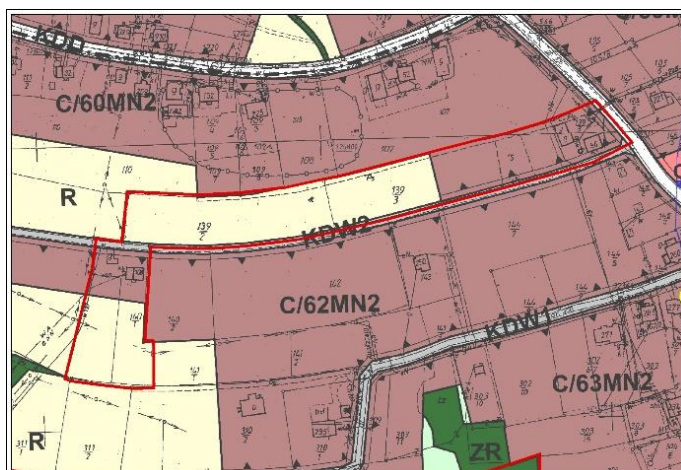


**OBSZAR 10 - mpzp**

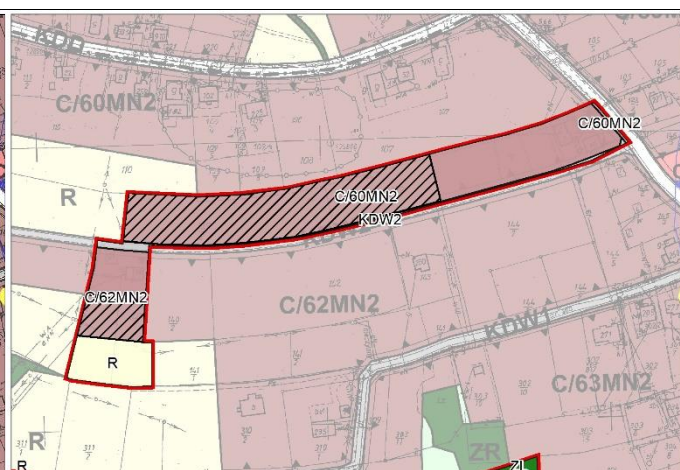


**OBSZAR 10 – projektowana zmiana mpzp**

Przyrost terenów do potencjalnego zainwestowania: +0,24ha – przekształcenie terenów o funkcji rolniczej na tereny zabudowy jednorodzinnej (MN2)  
 Zmiana funkcji w ramach terenów inwestycyjnych (0,01ha) – z terenów dróg wewnętrznych (KDW) na tereny zabudowy jednorodzinnej (MN2)  
 Ochrona wód: w granicy zasięgu terenu ochrony pośredniej strefy ochronnej dla ujęcia wody powierzchniowej z rzeki Skawinki zlokalizowanego w miejscowości Skawina

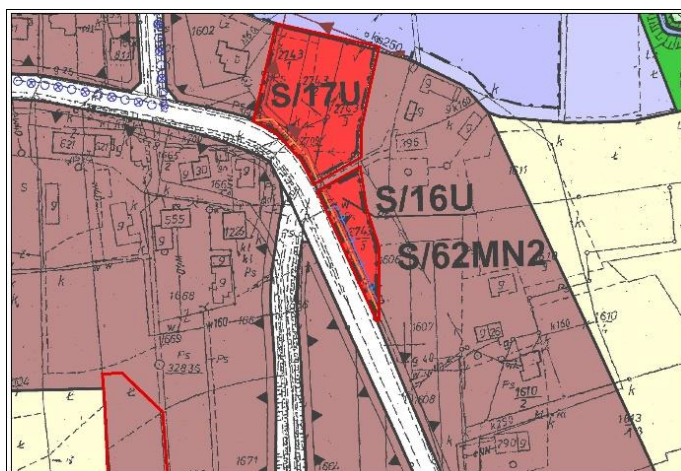


**OBSZAR 11 - mpzp**

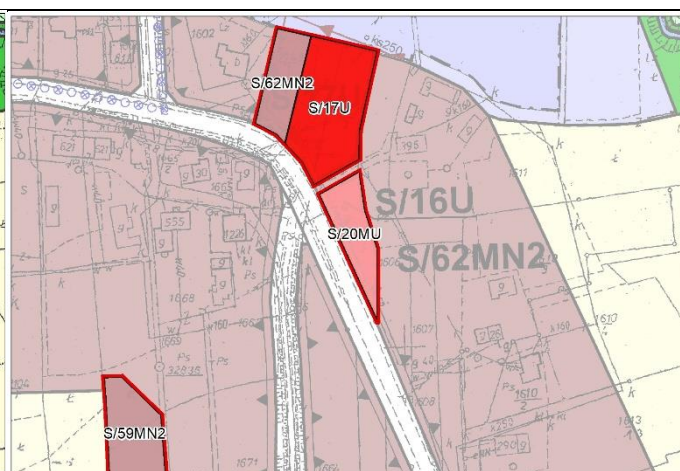


**OBSZAR 11 – projektowana zmiana mpzp**

Przyrost terenów do potencjalnego zainwestowania: +0,89ha – przekształcenie terenów o funkcji rolniczej na tereny zabudowy jednorodzinnej (MN2)  
 Zmiana funkcji w ramach terenów inwestycyjnych (0,02ha) – z terenów dróg publicznych (KDD) i dróg wewnętrznych (KDW) na tereny zabudowy jednorodzinnej (MN2)  
 Ochrona wód: w granicy zasięgu terenu ochrony pośredniej strefy ochronnej dla ujęcia wody powierzchniowej z rzeki Skawinki zlokalizowanego w miejscowości Skawina



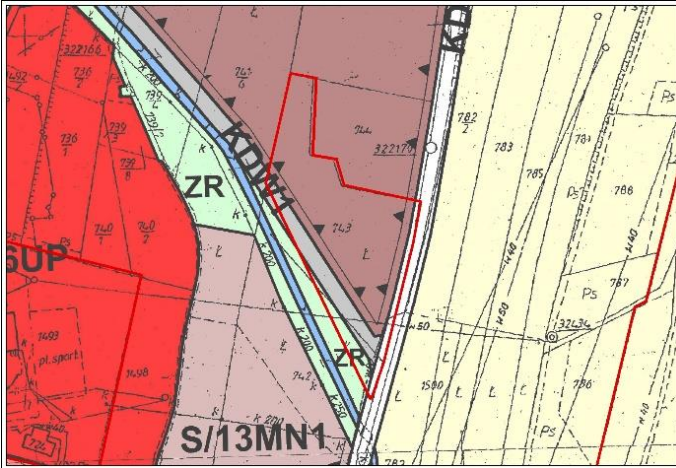
**OBSZAR 12 - mpzp**



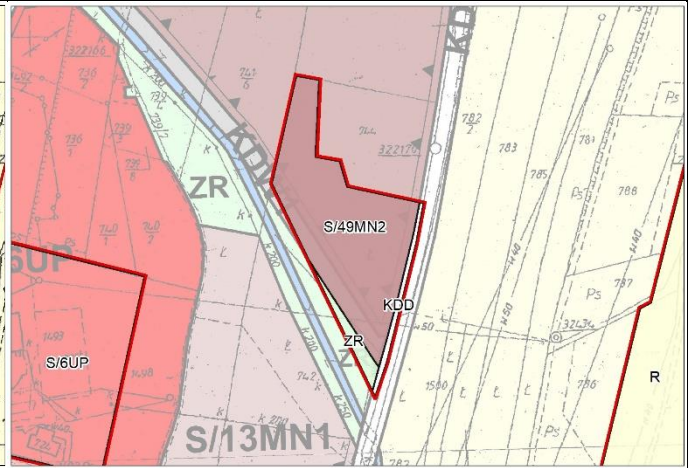
**OBSZAR 12 – projektowana zmiana mpzp**

Zmiana funkcji w ramach terenów inwestycyjnych (0,08ha) – z zabudowy usługowej o charakterze komercyjnym (U) na tereny zabudowy mieszkaniowej i usług (MU)  
 Ochrona wód: w granicy zasięgu terenu ochrony pośredniej strefy ochronnej dla ujęcia wody powierzchniowej z rzeki Skawinki zlokalizowanego w miejscowości Skawina





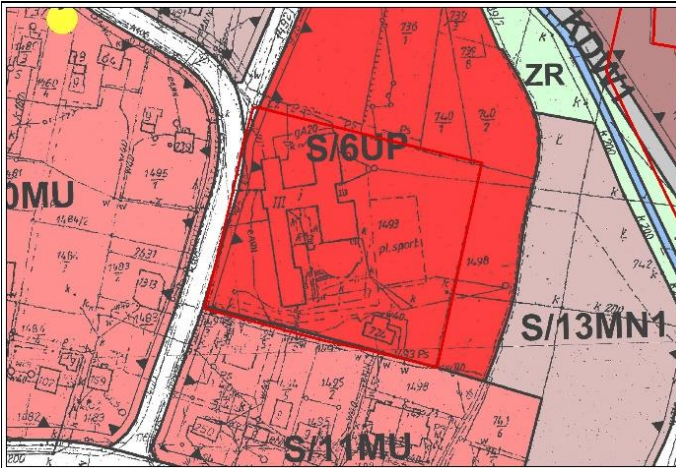
**OBSZAR 13 - mpzp**



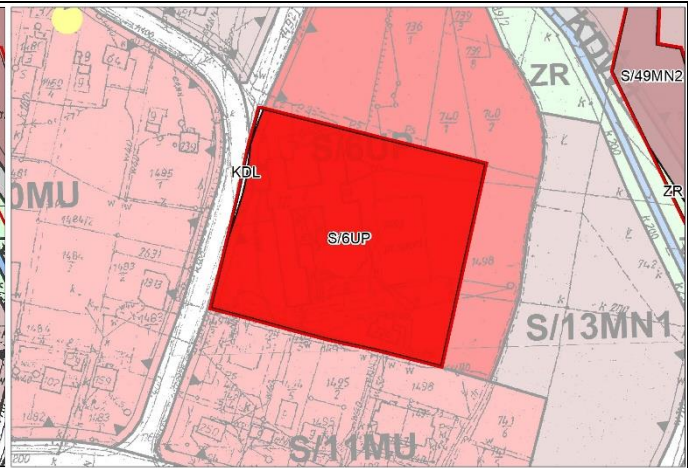
**OBSZAR 13 – projektowana zmiana mpzp**

Zmiana funkcji w ramach terenów inwestycyjnych (0,07ha) – z terenów dróg wewnętrznych (KDW) na tereny zabudowy jednorodzinnej (MN2)

Ochrona wód: w granicy zasięgu terenu ochrony pośredniej strefy ochronnej dla ujęcia wody powierzchniowej z rzeki Skawinki zlokalizowanego w miejscowości Skawina

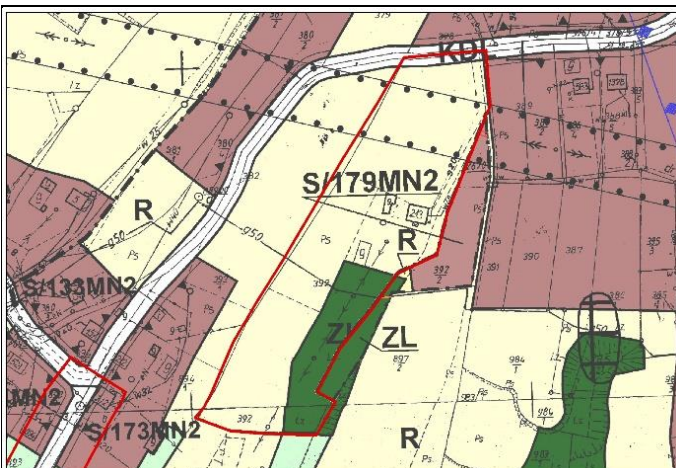


**OBSZAR 14 - mpzp**



**OBSZAR 14 – projektowana zmiana mpzp**

Ochrona wód: w granicy zasięgu terenu ochrony pośredniej strefy ochronnej dla ujęcia wody powierzchniowej z rzeki Skawinki zlokalizowanego w miejscowości Skawina



**OBSZAR 15 - mpzp**

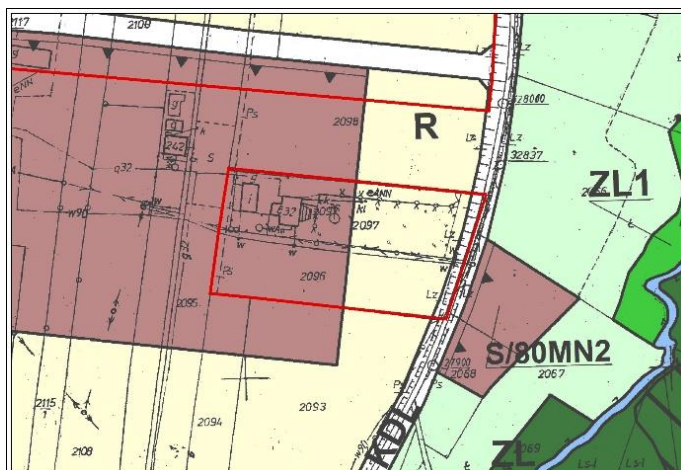


**OBSZAR 15 – projektowana zmiana mpzp**

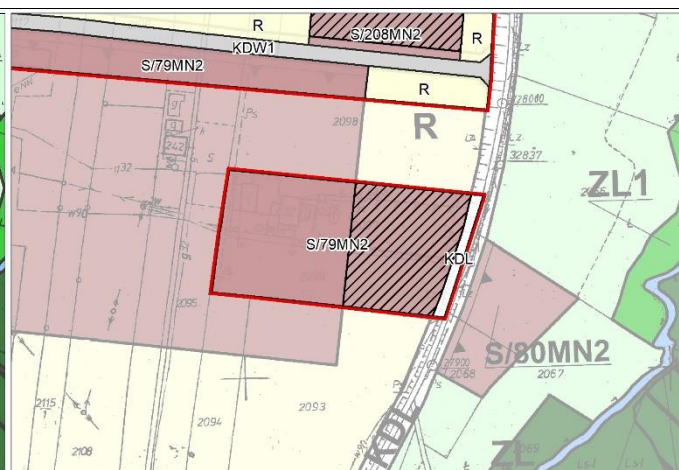
Przyrost terenów do potencjalnego zainwestowania: +0,44ha – przekształcenie terenów o funkcji rolniczej na tereny zabudowy jednorodzinnej (MN2)

Ochrona wód: w granicy zasięgu terenu ochrony pośredniej strefy ochronnej dla ujęcia wody powierzchniowej z rzeki Skawinki zlokalizowanego w miejscowości Skawina





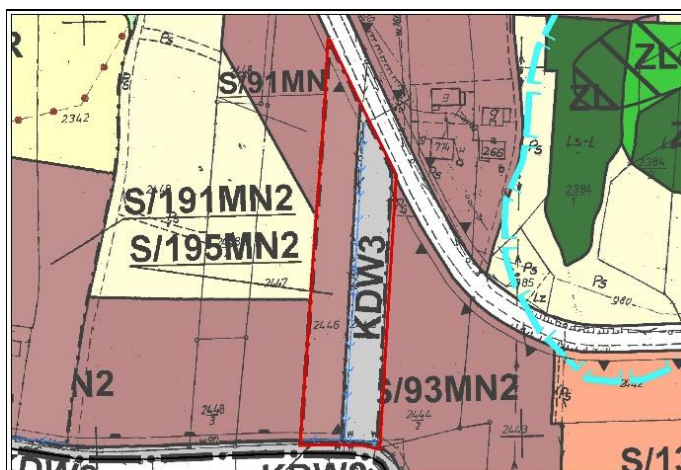
**OBSZAR 16 - mpzp**



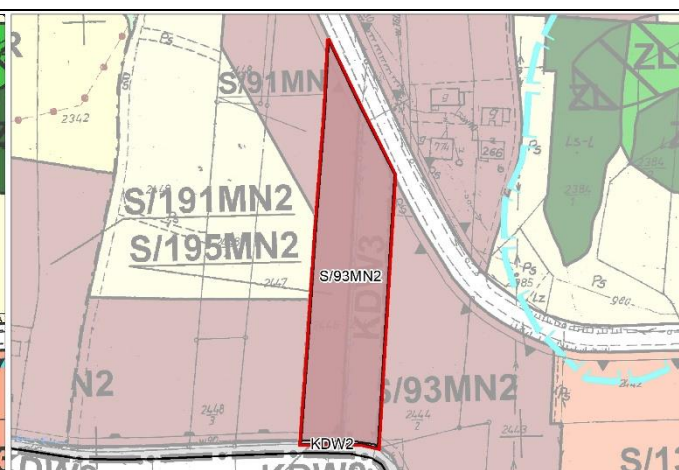
**OBSZAR 16 – projektowana zmiana mpzp**

Przyrost terenów do potencjalnego zainwestowania: +0,29ha – przekształcenie terenów o funkcji rolniczej na tereny zabudowy jednorodzinnej (MN2)

Ochrona wód: w granicy zasięgu terenu ochrony pośredniej strefy ochronnej dla ujęcia wody powierzchniowej z rzeki Skawinki zlokalizowanego w miejscowości Skawina



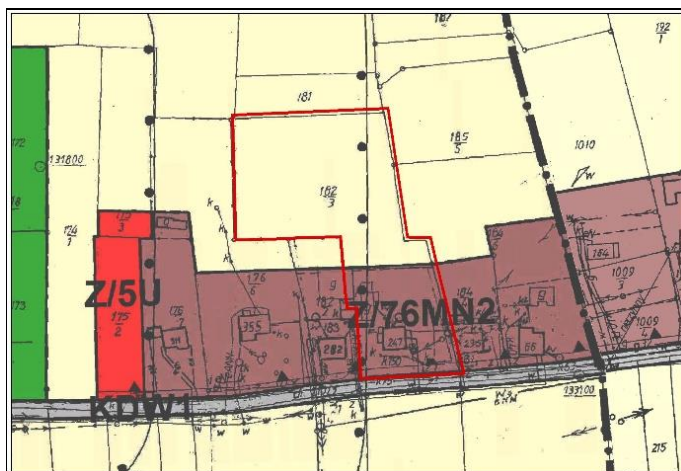
**OBSZAR 17 - mpzp**



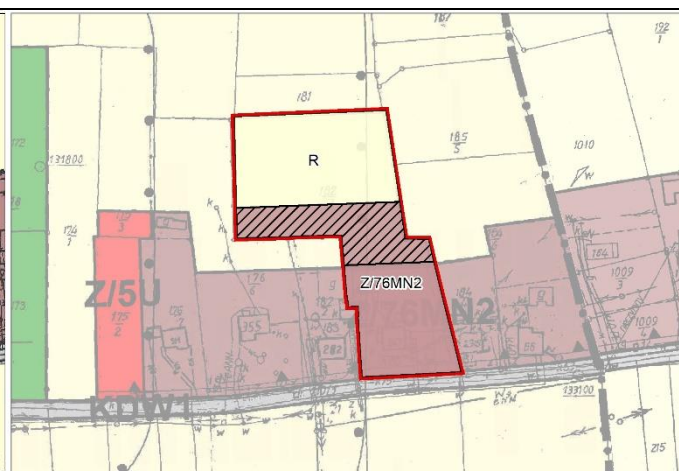
**OBSZAR 17 – projektowana zmiana mpzp**

Zmiana funkcji w ramach terenów inwestycyjnych (0,24ha) – z terenów dróg wewnętrznych (KDW) na tereny zabudowy jednorodzinnej (MN2)

Ochrona wód: w granicy zasięgu terenu ochrony pośredniej strefy ochronnej dla ujęcia wody powierzchniowej z rzeki Skawinki zlokalizowanego w miejscowości Skawina



**OBSZAR 18 - mpzp**



**OBSZAR 18 – projektowana zmiana mpzp**

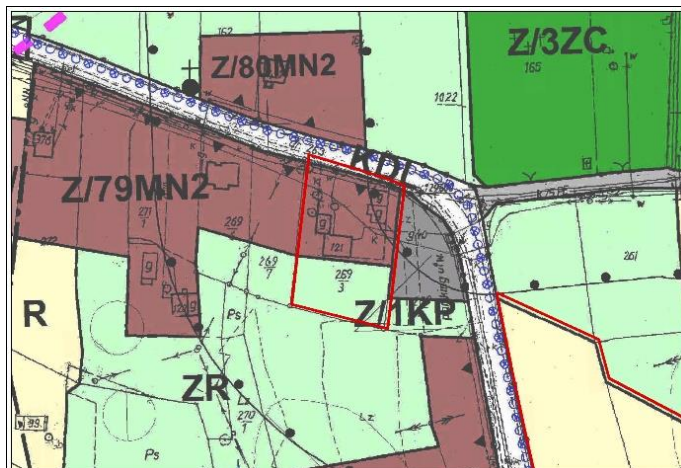
Przyrost terenów do potencjalnego zainwestowania: +0,17ha – przekształcenie terenów o funkcji rolniczej na tereny zabudowy jednorodzinnej (MN2)

Zmiana funkcji w ramach terenów inwestycyjnych (0,01ha) – z terenów dróg wewnętrznych (KDW) na tereny zabudowy jednorodzinnej (MN2)

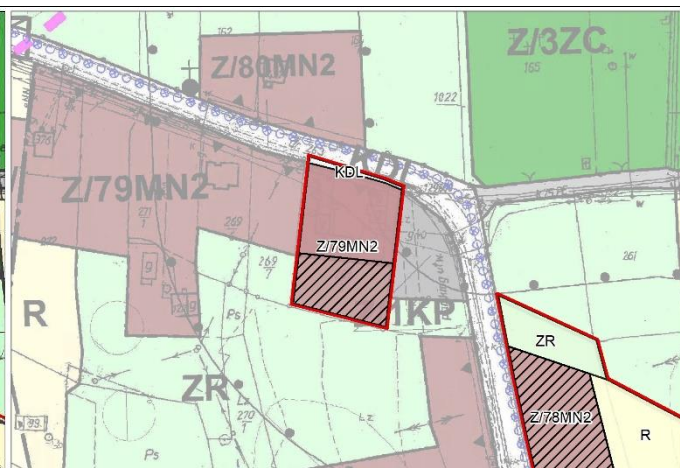
Ochrona wód: w granicy zasięgu terenu ochrony pośredniej II rzędu ujęcia wody ze Zbiornika Dobczyckiego

Pozostałe: strefa sanitarna od cmentarza (150m)





**OBSZAR 19 - mpzp**

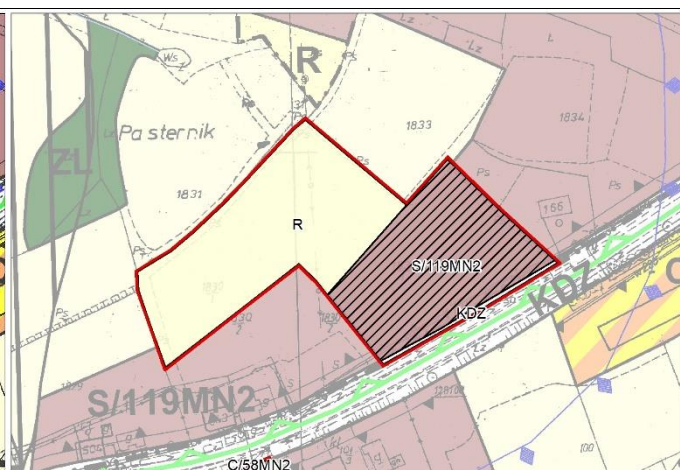


**OBSZAR 19 – projektowana zmiana mpzp**

Przyrost terenów do potencjalnego zainwestowania: +0,12ha – przekształcenie terenów o funkcji zieleni nieurządzonej na tereny zabudowy jednorodzinnej (MN2)  
 Zmiana funkcji w ramach terenów inwestycyjnych (0,01ha) – z terenów zabudowy jednorodzinnej (MN2) na tereny dróg publicznych (KDL)  
 Ochrona wód: w granicy zasięgu terenu ochrony pośredniej II rzędu ujęcia wody ze Zbiornika Dobczyckiego  
 Pozostałe: strefa sanitarna od cmentarza (50 i 150m)



**OBSZAR 20 - mpzp**

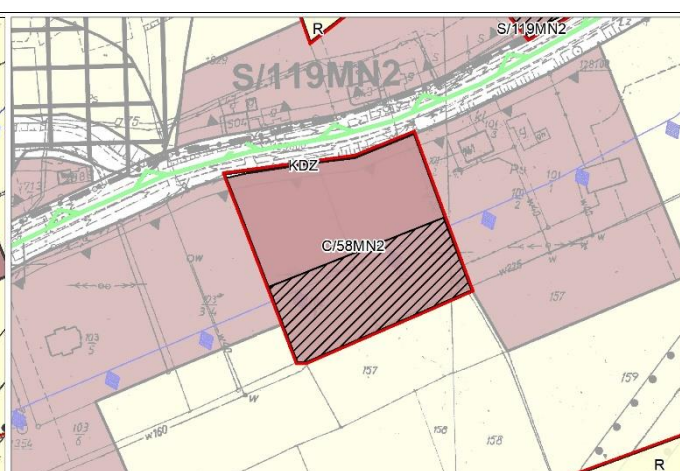


**OBSZAR 20 – projektowana zmiana mpzp**

Przyrost terenów do potencjalnego zainwestowania: +0,48ha – przekształcenie terenów o funkcji rolniczej na tereny zabudowy jednorodzinnej (MN2)  
 Ochrona wód: w granicy zasięgu terenu ochrony pośredniej strefy ochronnej dla ujęcia wody powierzchniowej z rzeki Skawinki zlokalizowanego w miejscowości Skawina



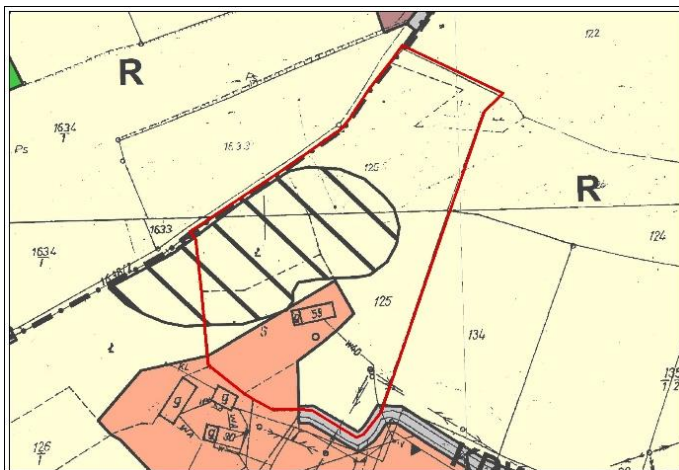
**OBSZAR 21 - mpzp**



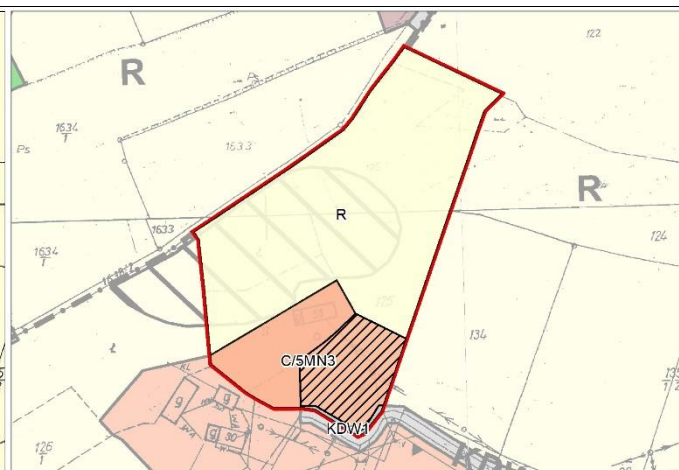
**OBSZAR 21 – projektowana zmiana mpzp**

Przyrost terenów do potencjalnego zainwestowania: +0,33ha – przekształcenie terenów o funkcji rolniczej na tereny zabudowy jednorodzinnej (MN2)  
 Ochrona wód: w granicy zasięgu terenu ochrony pośredniej II rzędu ujęcia wody ze Zbiornika Dobczyckiego



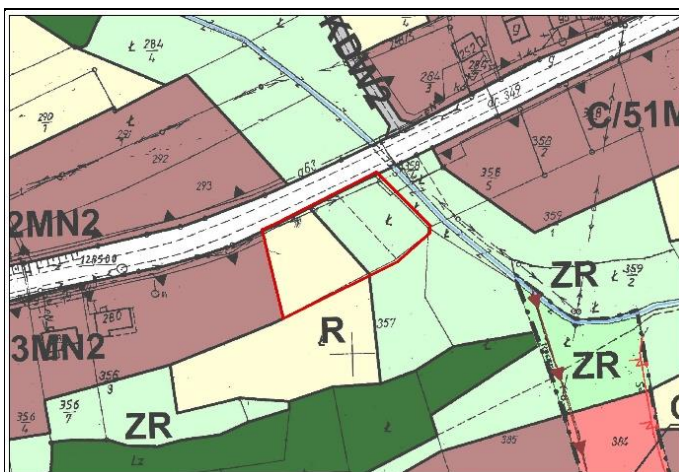


**OBSZAR 22 - mpzp**

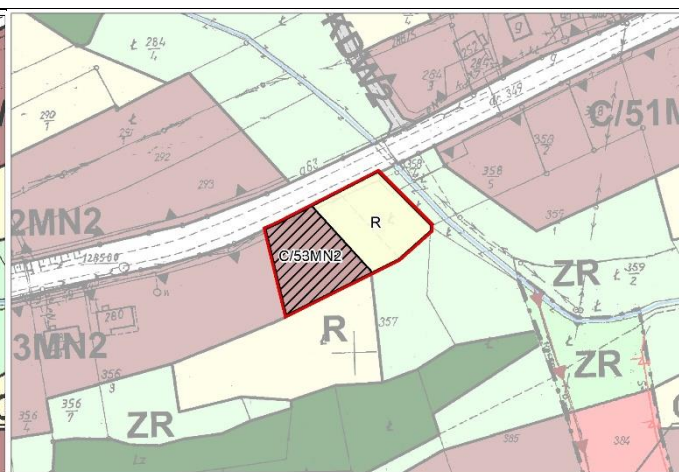


**OBSZAR 22 – projektowana zmiana mpzp**

Przyrost terenów do potencjalnego zainwestowania: +0,17ha – przekształcenie terenów o funkcji rolniczej na tereny zabudowy jednorodzinnej ekstensywnej (MN3)  
 Ochrona wód: w granicy zasięgu terenu ochrony pośredniej strefy ochronnej dla ujęcia wody powierzchniowej z rzeki Skawinki zlokalizowanego w miejscowości Skawina  
 Obszary o szczególnych zasadach zagospodarowania: osuwisko nieaktywne



**OBSZAR 23 - mpzp**

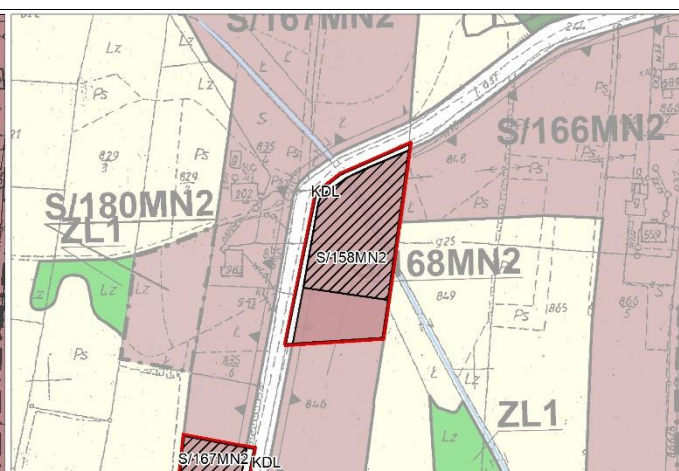


**OBSZAR 23 – projektowana zmiana mpzp**

Przyrost terenów do potencjalnego zainwestowania: +0,14ha – przekształcenie terenów o funkcji rolniczej na tereny zabudowy jednorodzinnej (MN2)  
 Zmiana funkcji w ramach terenów nieinwestycyjnych (0,14ha) – z terenów zieleni nieurządzonej (ZR) na tereny rolnicze (R)  
 Ochrona wód: w granicy zasięgu terenu ochrony pośredniej II rzędu ujęcia wody ze Zbiornika Dobczyckiego



**OBSZAR 24 - mpzp**



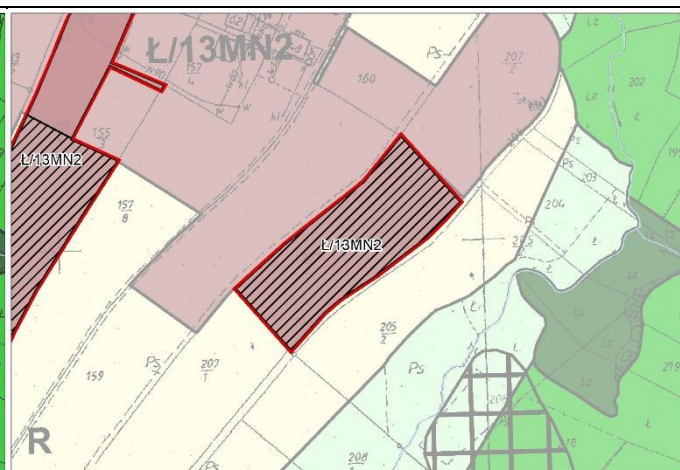
**OBSZAR 24 – projektowana zmiana mpzp**

Przyrost terenów do potencjalnego zainwestowania: +0,23ha – przekształcenie terenów o funkcji rolniczej na tereny zabudowy jednorodzinnej (MN2)  
 Ochrona wód: w granicy zasięgu terenu ochrony pośredniej strefy ochronnej dla ujęcia wody powierzchniowej z rzeki Skawinki zlokalizowanego w miejscowości Skawina





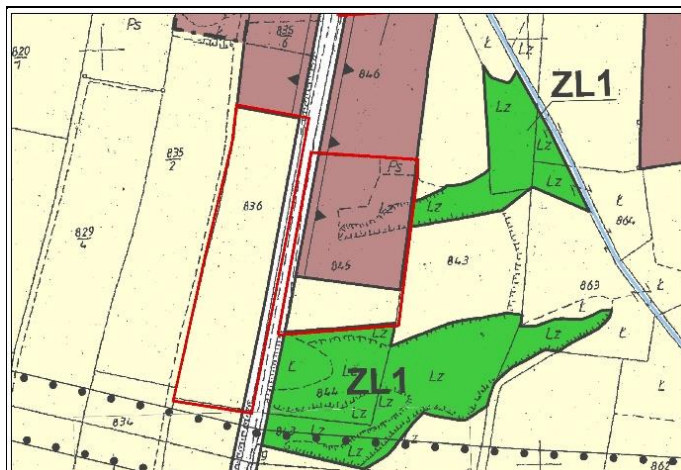
**OBSZAR 25 - mpzp**



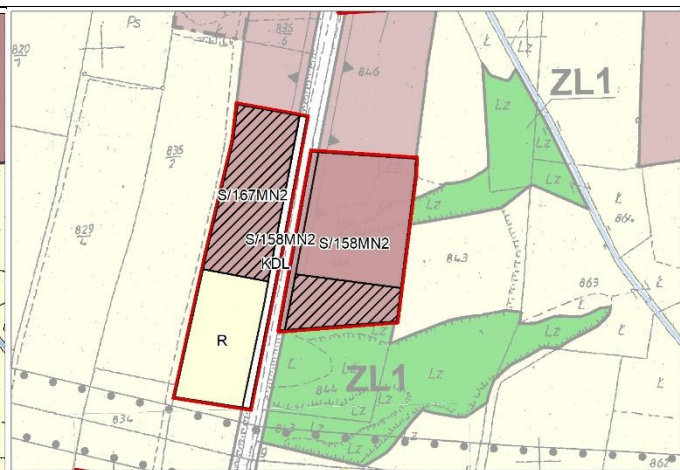
**OBSZAR 25 – projektowana zmiana mpzp**

Przyrost terenów do potencjalnego zainwestowania: +0,41ha – przekształcenie terenów o funkcji rolniczej na tereny zabudowy jednorodzinnej (MN2)

Ochrona wód: w granicy zasięgu terenu ochrony pośredniej strefy ochronnej dla ujęcia wody powierzchniowej z rzeki Skawinki zlokalizowanego w miejscowości Skawina



**OBSZAR 26 - mpzp**

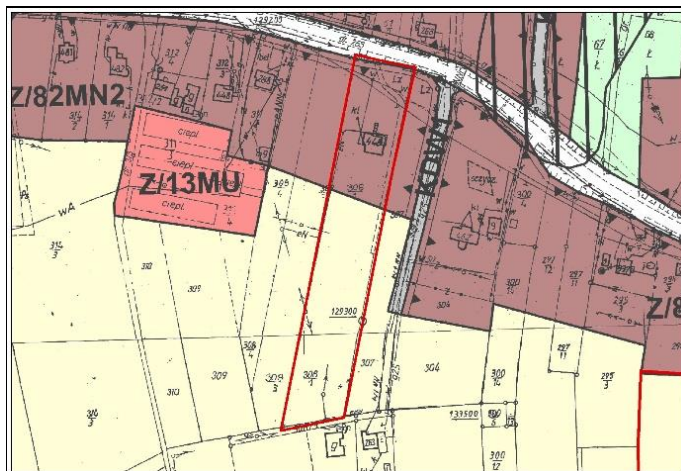


**OBSZAR 26 – projektowana zmiana mpzp**

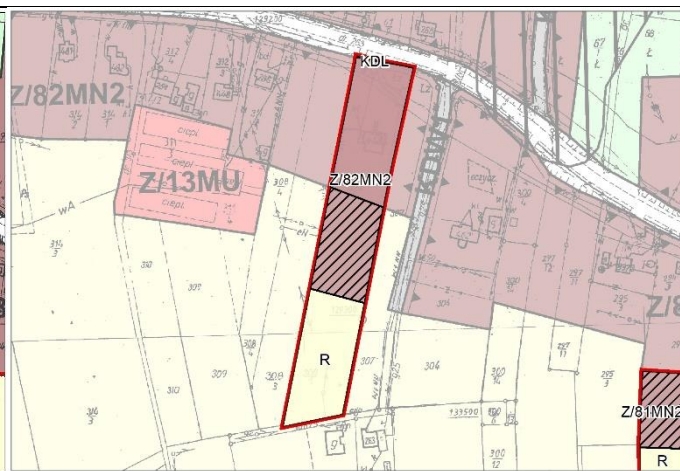
Przyrost terenów do potencjalnego zainwestowania: +0,11ha – przekształcenie terenów o funkcji rolniczej na tereny zabudowy jednorodzinnej (MN2)

Zmiana funkcji w ramach terenów inwestycyjnych (0,02ha) – z terenów dróg publicznych (KDL) na tereny zabudowy jednorodzinnej (MN2)

Ochrona wód: w granicy zasięgu terenu ochrony pośredniej strefy ochronnej dla ujęcia wody powierzchniowej z rzeki Skawinki zlokalizowanego w miejscowości Skawina



**OBSZAR 27 - mpzp**

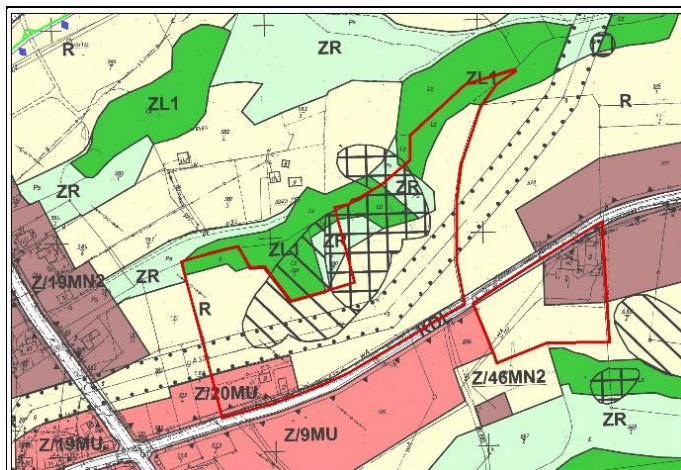


**OBSZAR 27 – projektowana zmiana mpzp**

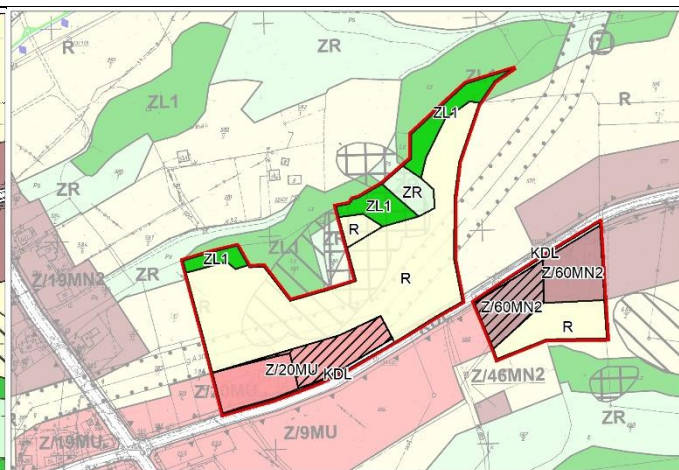
Przyrost terenów do potencjalnego zainwestowania: +0,19ha – przekształcenie terenów o funkcji rolniczej na tereny zabudowy jednorodzinnej (MN2)

Ochrona wód: w granicy zasięgu terenu ochrony pośredniej II rzędu ujęcia wody ze Zbiornika Dobczyckiego



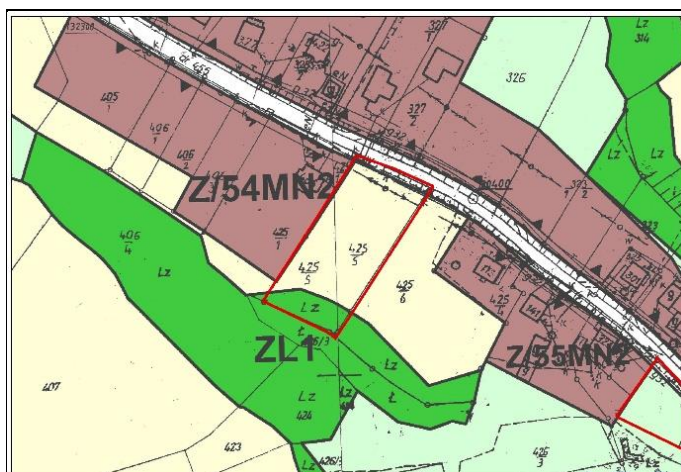


**OBSZAR 28 - mpzp**

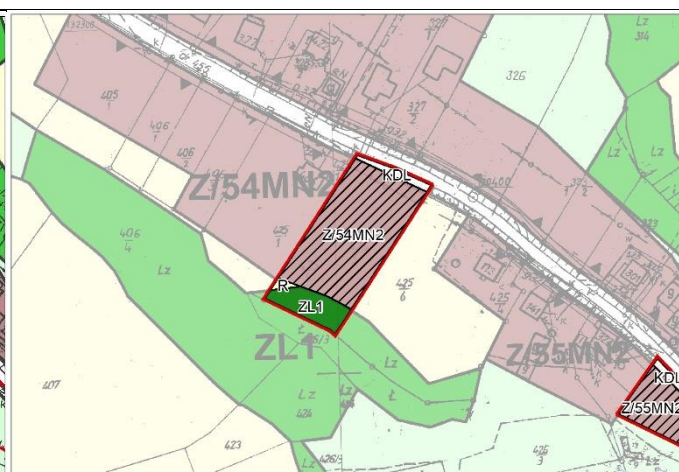


**OBSZAR 28 – projektowana zmiana mpzp**

Przyrost terenów do potencjalnego zainwestowania: +0,30ha – przekształcenie terenów o funkcji rolniczej na tereny zabudowy mieszkaniowej i usług (MU)  
 Zmiana funkcji w ramach terenów nieinwestycyjnych (0,07ha) – z terenów zieleni nieurządzonej (ZR) na tereny rolnicze (R)  
 Ochrona wód: w granicy zasięgu terenu ochrony pośredniej II rzędu ujęcia wody ze Zbiornika Dobczyckiego  
 Obszary o szczególnych zasadach zagospodarowania: osuwisko aktywne ciągłe, osuwiska nieaktywne

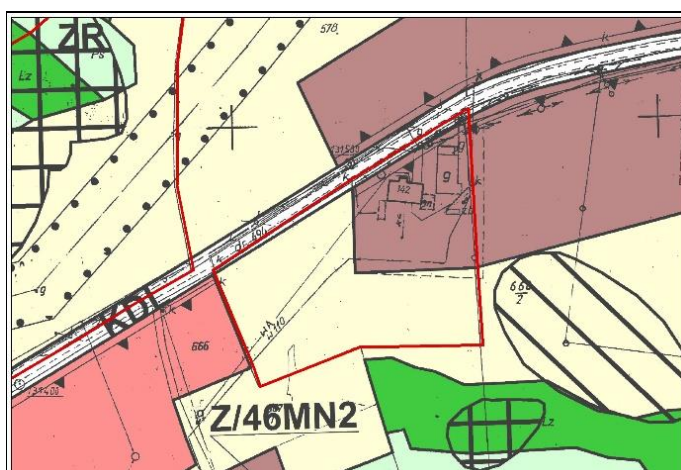


**OBSZAR 29 - mpzp**

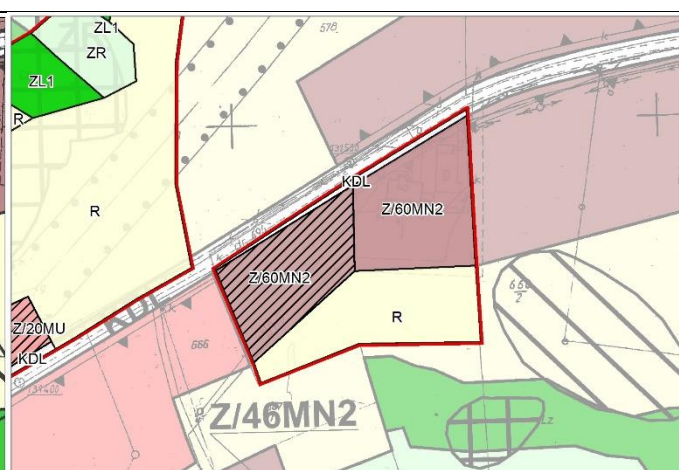


**OBSZAR 29 – projektowana zmiana mpzp**

Przyrost terenów do potencjalnego zainwestowania: +0,24ha – przekształcenie terenów o funkcji rolniczej na tereny zabudowy jednorodzinnej (MN2)  
 Ochrona wód: w granicy zasięgu terenu ochrony pośredniej II rzędu ujęcia wody ze Zbiornika Dobczyckiego



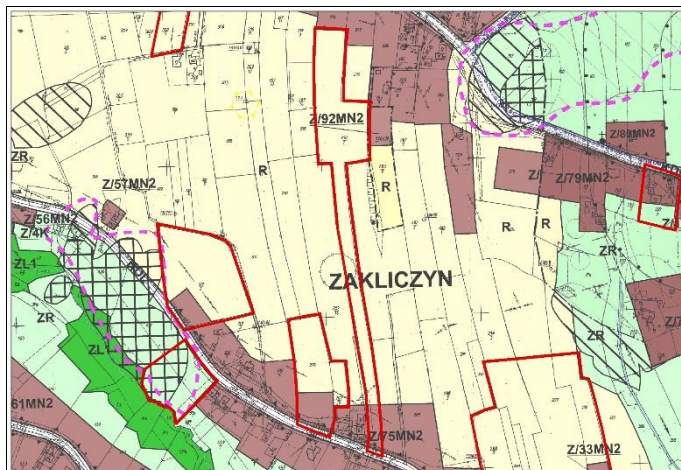
**OBSZAR 30 - mpzp**



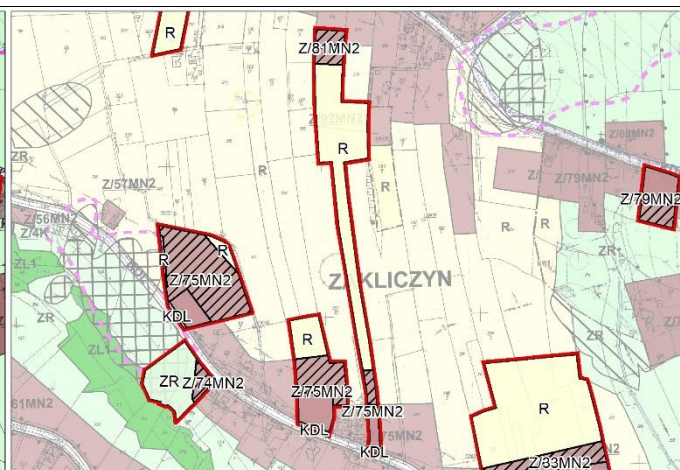
**OBSZAR 30 – projektowana zmiana mpzp**

Przyrost terenów do potencjalnego zainwestowania: +0,27ha – przekształcenie terenów o funkcji rolniczej na tereny zabudowy jednorodzinnej (MN2)  
 Ochrona wód: w granicy zasięgu terenu ochrony pośredniej II rzędu ujęcia wody ze Zbiornika Dobczyckiego



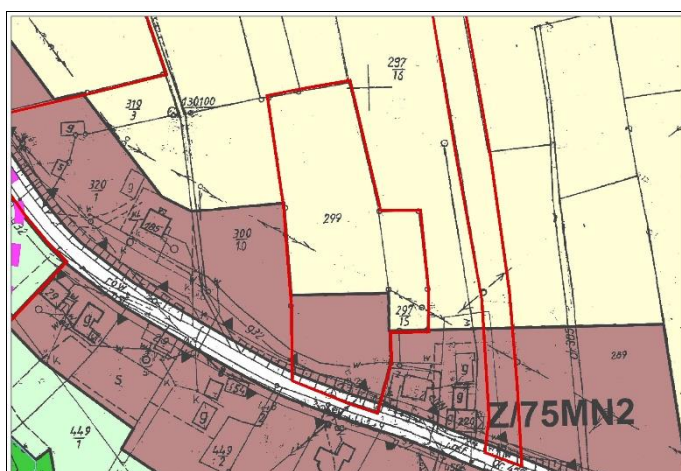


**OBSZAR 31 - mpzp**

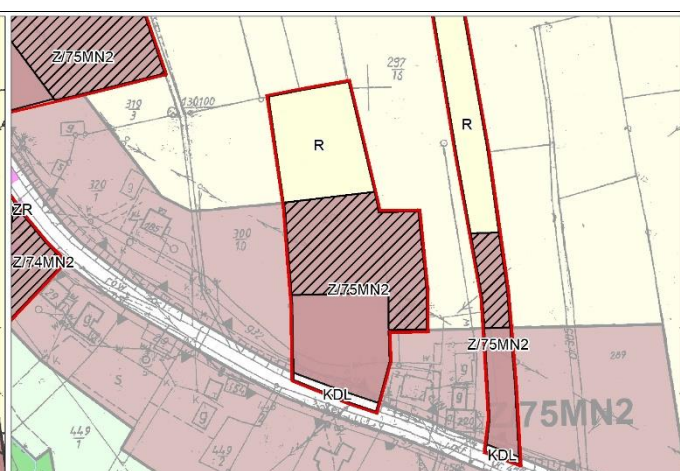


**OBSZAR 31 – projektowana zmiana mpzp**

Przyrost terenów do potencjalnego zainwestowania: +0,22ha – przekształcenie terenów o funkcji rolniczej na tereny zabudowy jednorodzinnej (MN2)  
 Ochrona wód: w granicy zasięgu terenu ochrony pośredniej II rzędu ujęcia wody ze Zbiornika Dobczyckiego  
 Ochrona zabytków i dóbr kultury: stanowiska archeologiczne

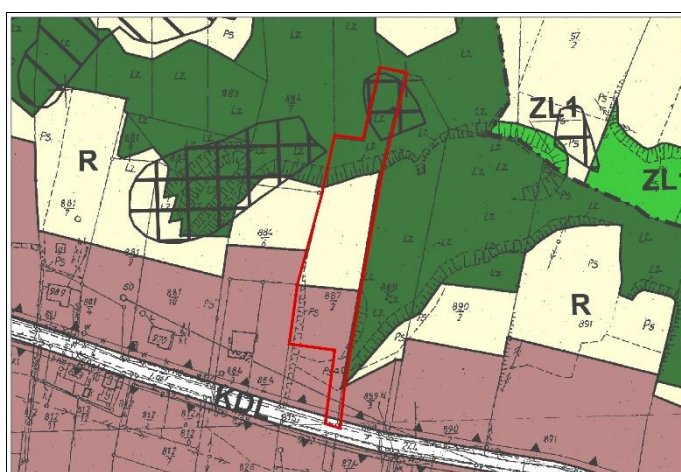


**OBSZAR 32 - mpzp**

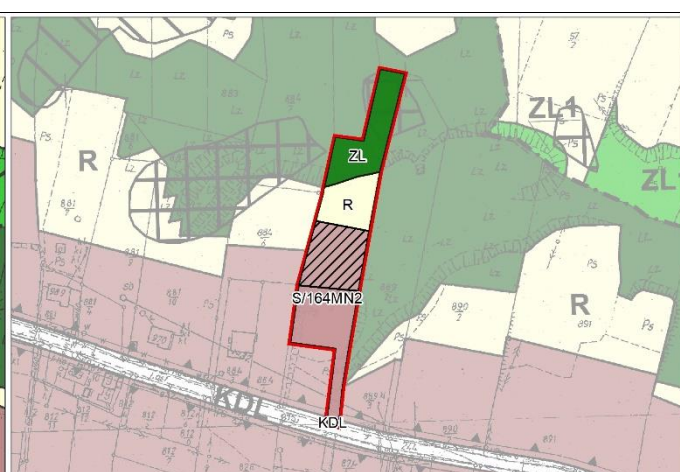


**OBSZAR 32 – projektowana zmiana mpzp**

Przyrost terenów do potencjalnego zainwestowania: +0,30ha – przekształcenie terenów o funkcji rolniczej na tereny zabudowy jednorodzinnej (MN2)  
 Ochrona wód: w granicy zasięgu terenu ochrony pośredniej II rzędu ujęcia wody ze Zbiornika Dobczyckiego



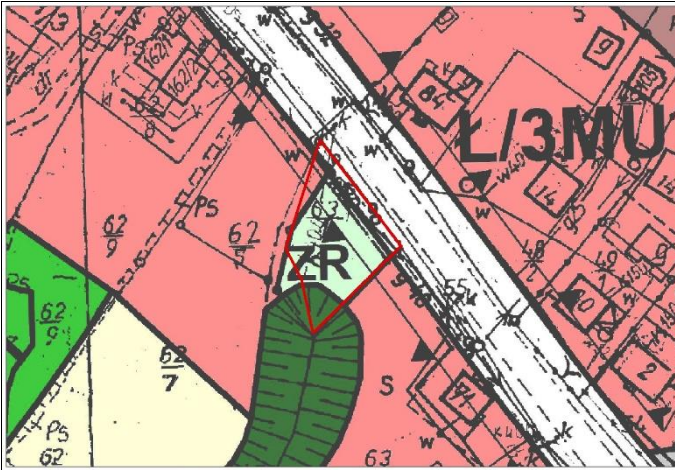
**OBSZAR 33 - mpzp**



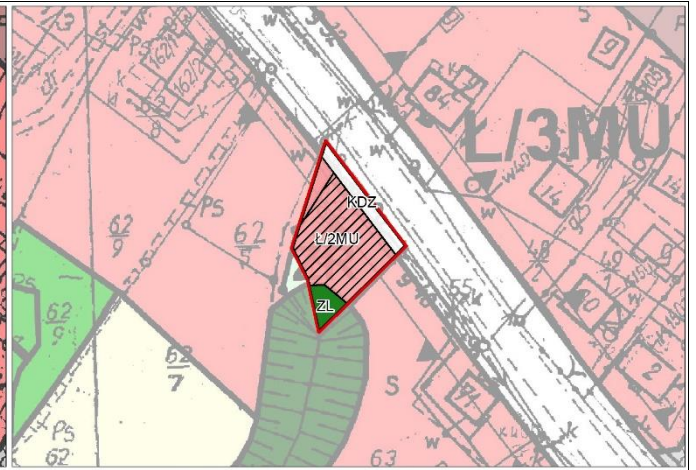
**OBSZAR 33 – projektowana zmiana mpzp**

Przyrost terenów do potencjalnego zainwestowania: +0,13ha – przekształcenie terenów o funkcji rolniczej na tereny zabudowy jednorodzinnej (MN2)  
 Ochrona wód: w granicy zasięgu terenu ochrony pośredniej strefy ochronnej dla ujęcia wody powierzchniowej z rzeki Skawinka zlokalizowanego w miejscowości Skawina  
 Obszary o szczególnych zasadach zagospodarowania: osuwisko aktywne ciągle





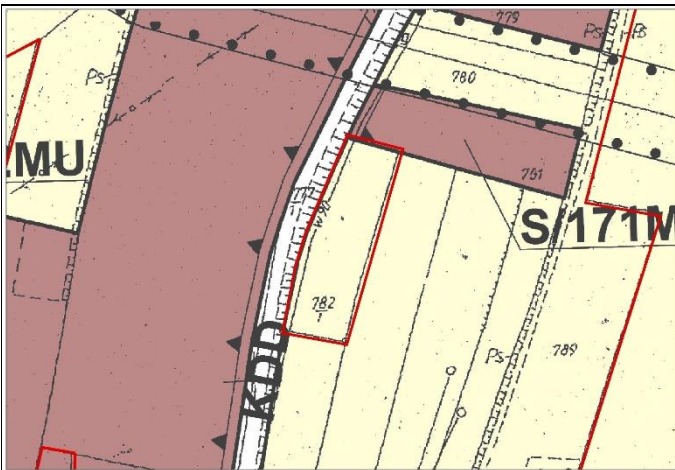
**OBSZAR 34 - mpzp**



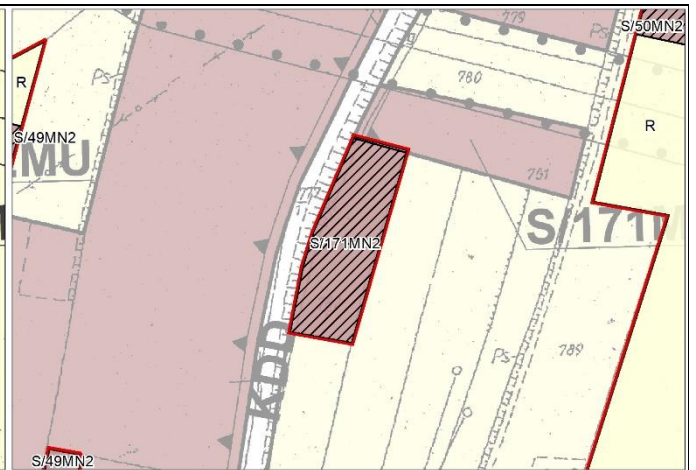
**OBSZAR 34 – projektowana zmiana mpzp**

Przyrost terenów do potencjalnego zainwestowania: +0,04ha – przekształcenie terenów zieleni nieurządzonej na tereny zabudowy mieszkaniowej i usług (MU)

Ochrona wód: w granicy zasięgu terenu ochrony pośredniej strefy ochronnej dla ujęcia wody powierzchniowej z rzeki Skawinki zlokalizowanego w miejscowości Skawina



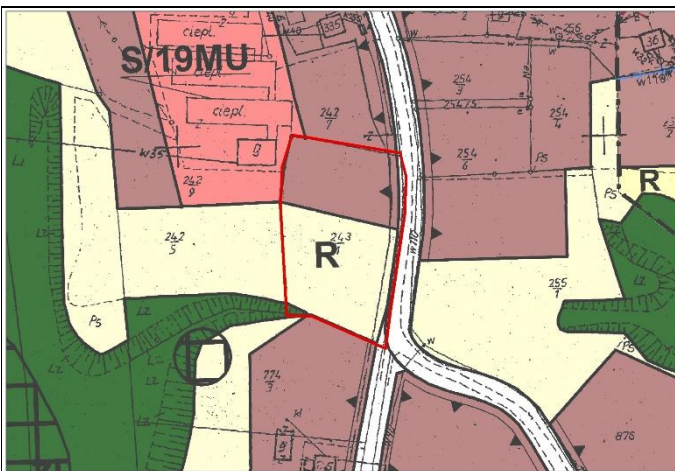
**OBSZAR 35 - mpzp**



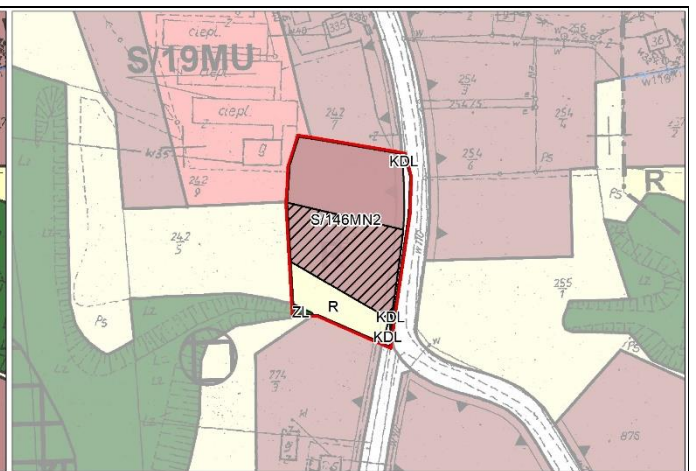
**OBSZAR 35 – projektowana zmiana mpzp**

Przyrost terenów do potencjalnego zainwestowania: +0,16ha – przekształcenie terenów o funkcji rolniczej na tereny zabudowy jednorodzinnej (MN2)

Ochrona wód: w granicy zasięgu terenu ochrony pośredniej strefy ochronnej dla ujęcia wody powierzchniowej z rzeki Skawinki zlokalizowanego w miejscowości Skawina



**OBSZAR 36 - mpzp**

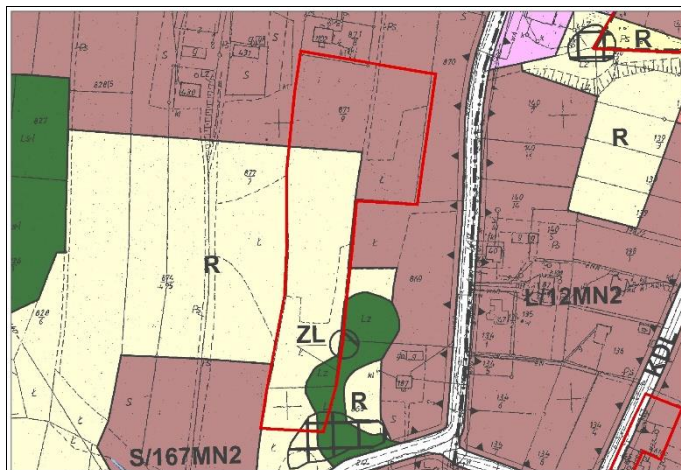


**OBSZAR 36 – projektowana zmiana mpzp**

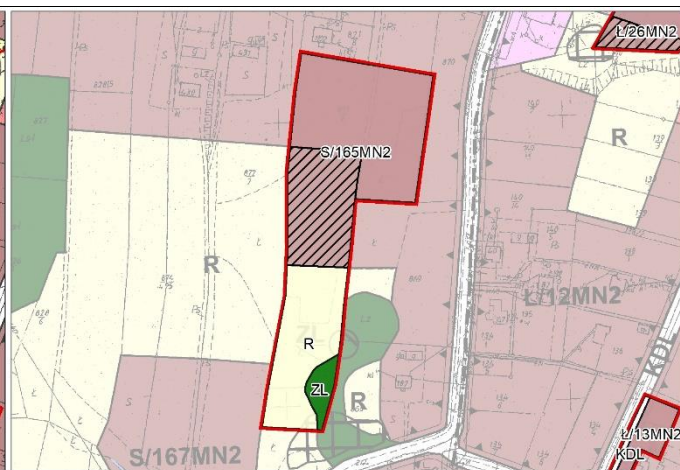
Przyrost terenów do potencjalnego zainwestowania: +0,18ha – przekształcenie terenów o funkcji rolniczej na tereny zabudowy jednorodzinnej (MN2)

Ochrona wód: w granicy zasięgu terenu ochrony pośredniej strefy ochronnej dla ujęcia wody powierzchniowej z rzeki Skawinki zlokalizowanego w miejscowości Skawina



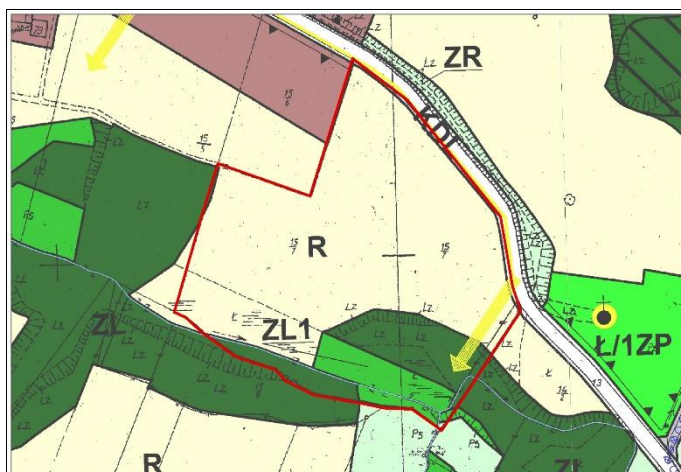


**OBSZAR 37 - mpzp**

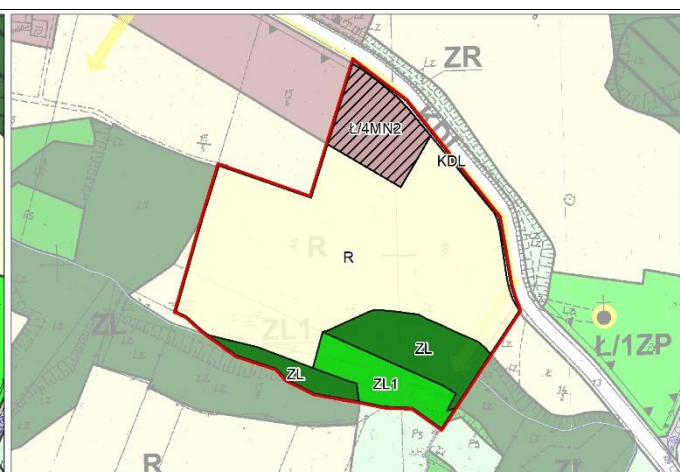


**OBSZAR 37 – projektowana zmiana mpzp**

Przyrost terenów do potencjalnego zainwestowania: +0,39ha – przekształcenie terenów o funkcji rolniczej na tereny zabudowy jednorodzinnej (MN2)  
 Ochrona wód: w granicy zasięgu terenu ochrony pośredniej strefy ochronnej dla ujęcia wody powierzchniowej z rzeki Skawinki zlokalizowanego w miejscowości Skawina  
 Obszary o szczególnych zasadach zagospodarowania: osuwisko aktywne ciągle, osuwiska nieaktywne

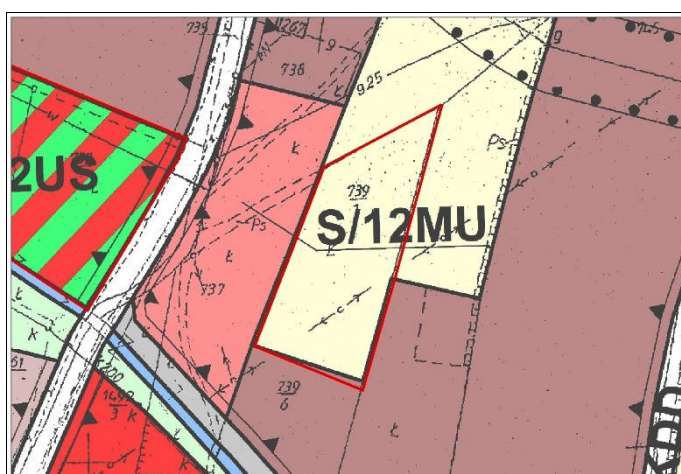


**OBSZAR 38 - mpzp**

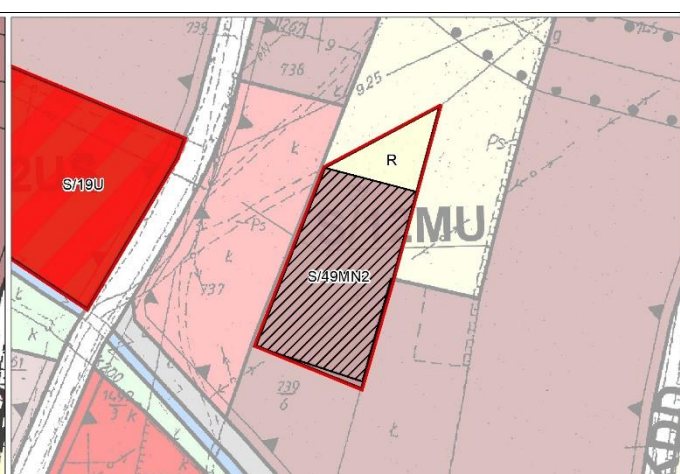


**OBSZAR 38 – projektowana zmiana mpzp**

Przyrost terenów do potencjalnego zainwestowania: +0,24ha – przekształcenie terenów o funkcji rolniczej na tereny zabudowy jednorodzinnej (MN2)  
 Ochrona wód: w granicy zasięgu terenu ochrony pośredniej strefy ochronnej dla ujęcia wody powierzchniowej z rzeki Skawinki zlokalizowanego w miejscowości Skawina  
 Ochrona krajobrazu: ciągi widokowe



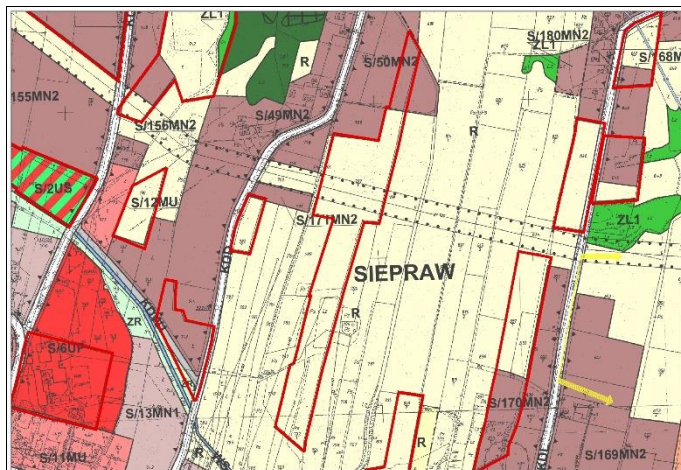
**OBSZAR 39 - mpzp**



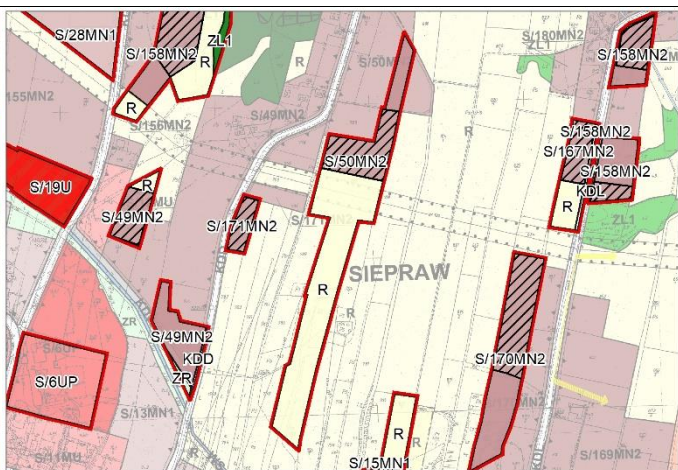
**OBSZAR 39 – projektowana zmiana mpzp**

Przyrost terenów do potencjalnego zainwestowania: +0,25ha – przekształcenie terenów o funkcji rolniczej na tereny zabudowy jednorodzinnej (MN2)  
 Ochrona wód: w granicy zasięgu terenu ochrony pośredniej strefy ochronnej dla ujęcia wody powierzchniowej z rzeki Skawinki zlokalizowanego w miejscowości Skawina





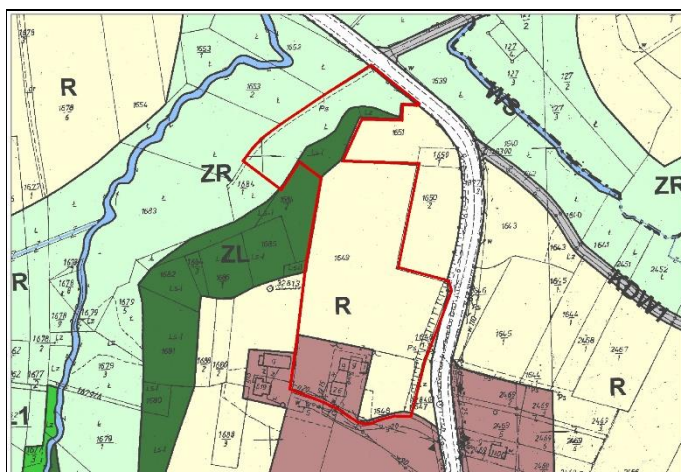
**OBSZAR 40 - mpzp**



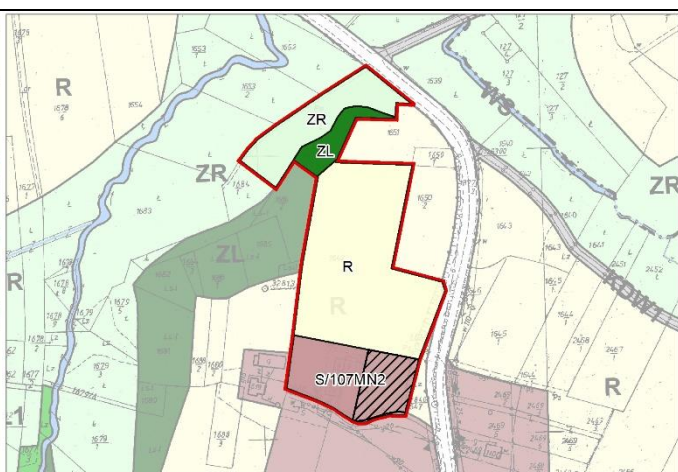
**OBSZAR 40 – projektowana zmiana mpzp**

Przyrost terenów do potencjalnego zainwestowania: +0,47ha – przekształcenie terenów o funkcji rolniczej na tereny zabudowy jednorodzinnej (MN2)

Ochrona wód: w granicy zasięgu terenu ochrony pośredniej strefy ochronnej dla ujęcia wody powierzchniowej z rzeki Skawinki zlokalizowanego w miejscowości Skawina



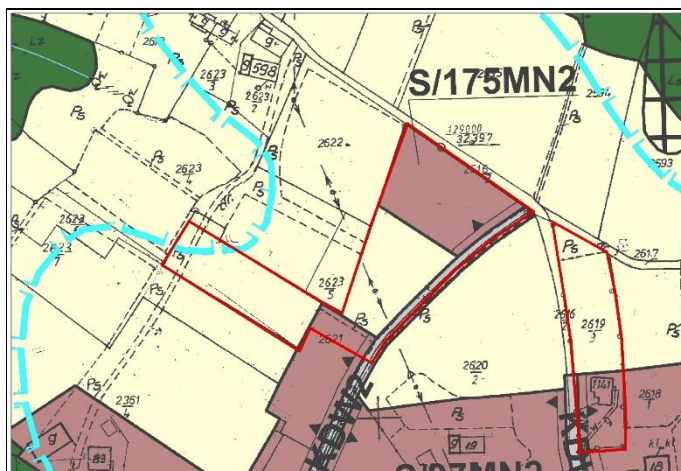
**OBSZAR 41 - mpzp**



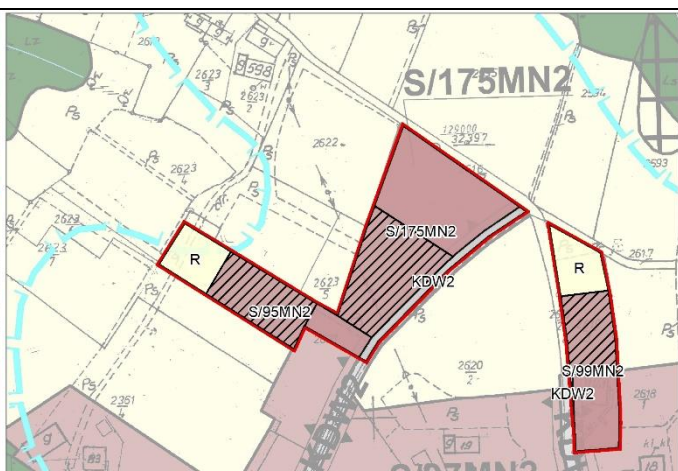
**OBSZAR 41 – projektowana zmiana mpzp**

Przyrost terenów do potencjalnego zainwestowania: +0,16ha – przekształcenie terenów o funkcji rolniczej na tereny zabudowy jednorodzinnej (MN2)

Ochrona wód: w granicy zasięgu terenu ochrony pośredniej strefy ochronnej dla ujęcia wody powierzchniowej z rzeki Skawinki zlokalizowanego w miejscowości Skawina



**OBSZAR 42 - mpzp**



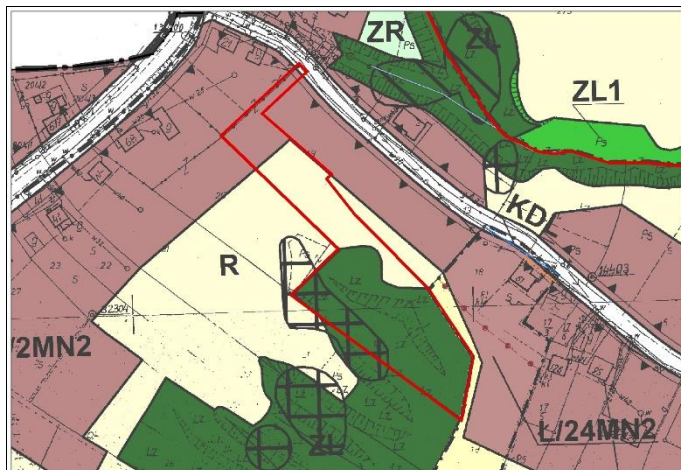
**OBSZAR 42 – projektowana zmiana mpzp**

Przyrost terenów do potencjalnego zainwestowania: +0,28ha – przekształcenie terenów o funkcji rolniczej na tereny zabudowy jednorodzinnej (MN2)

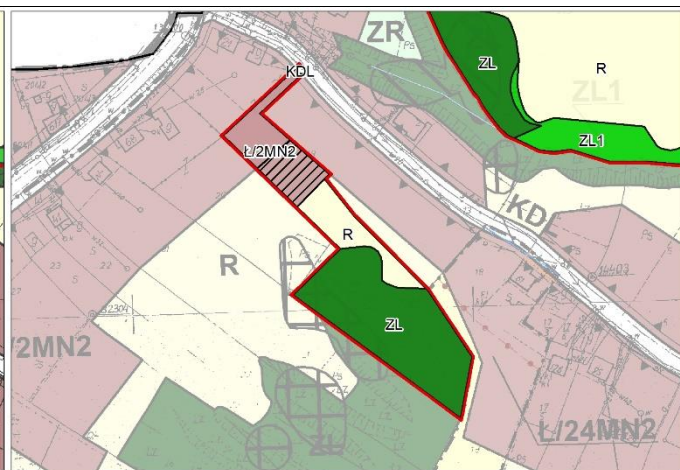
Ochrona wód: w granicy zasięgu terenu ochrony pośredniej strefy ochronnej dla ujęcia wody powierzchniowej z rzeki Skawinki zlokalizowanego w miejscowości Skawina

Obszary o szczególnych zasadach zagospodarowania: tereny zagrożone ruchami masowymi





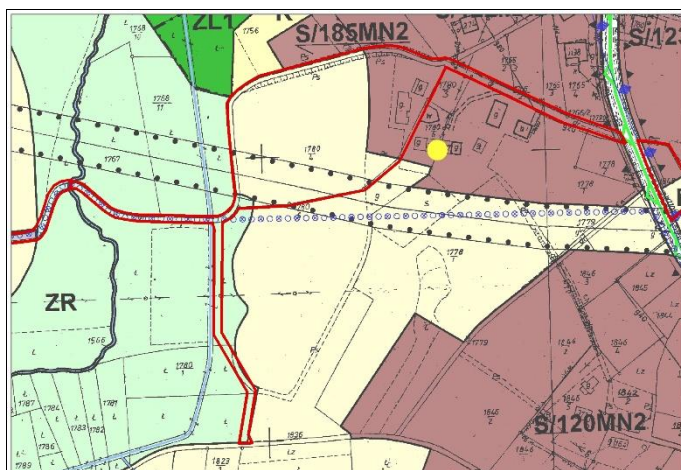
**OBSZAR 43 - mpzp**



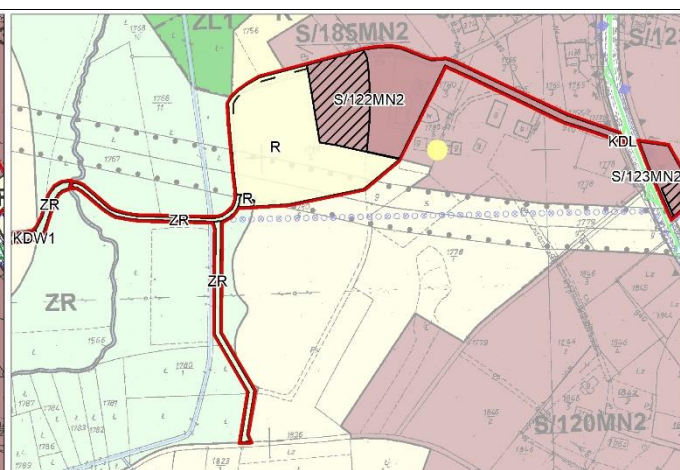
**OBSZAR 43 – projektowana zmiana mpzp**

Przyrost terenów do potencjalnego zainwestowania: +0,08ha – przekształcenie terenów o funkcji rolniczej na tereny zabudowy jednorodzinnej (MN2)  
 Ochrona wód: w granicy zasięgu terenu ochrony pośredniej strefy ochronnej dla ujęcia wody powierzchniowej z rzeki Skawinki zlokalizowanego w miejscowości Skawina

Obszary o szczególnych zasadach zagospodarowania: osuwiska aktywne ciągle



**OBSZAR 44 - mpzp**



**OBSZAR 44 – projektowana zmiana mpzp**

Przyrost terenów do potencjalnego zainwestowania: +0,25ha – przekształcenie terenów o funkcji rolniczej na tereny zabudowy jednorodzinnej (MN2)

Ochrona wód: w granicy zasięgu terenu ochrony pośredniej strefy ochronnej dla ujęcia wody powierzchniowej z rzeki Skawinki zlokalizowanego w miejscowości Skawina



**OBSZAR 45 - mpzp**



**OBSZAR 45 – projektowana zmiana mpzp**

Przyrost terenów do potencjalnego zainwestowania: +0,4ha – przekształcenie terenów o funkcji rolniczej na tereny zabudowy jednorodzinnej (MN2)

Ochrona wód: w granicy zasięgu terenu ochrony pośredniej II rzędu ujęcia wody ze Zbiornika Dobczyckiego



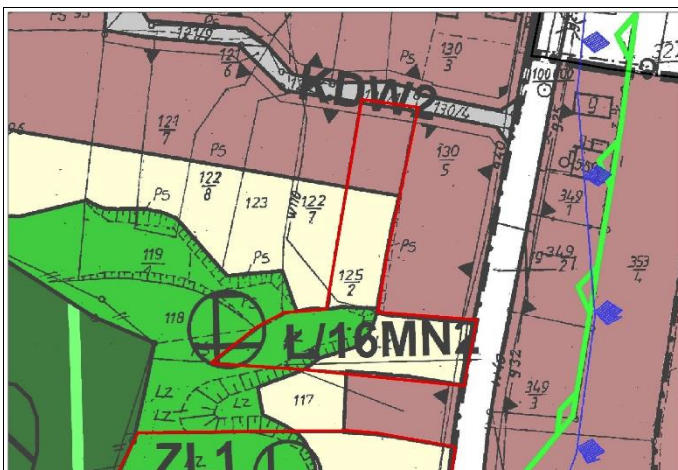


**OBSZAR 46 - mpzp**

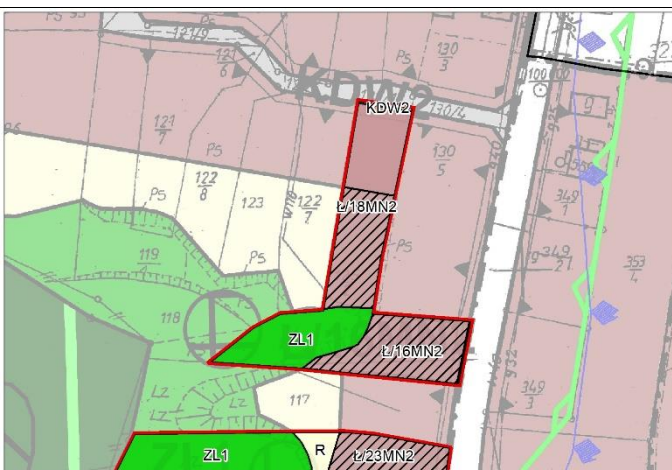


**OBSZAR 46 – projektowana zmiana mpzp**

Przyrost terenów do potencjalnego zainwestowania: +0,51ha – przekształcenie terenów o funkcji rolniczej na tereny zabudowy jednorodzinnej (MN2)  
 Ochrona wód: w granicy zasięgu terenu ochrony pośredniej strefy ochronnej dla ujęcia wody powierzchniowej z rzeki Skawinki zlokalizowanego w miejscowości Skawina  
 Obszary o szczególnych zasadach zagospodarowania: osuwiska aktywne okresowo

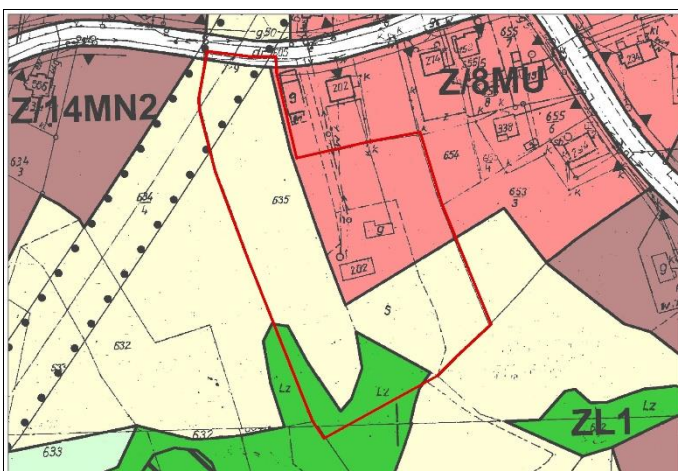


**OBSZAR 47 - mpzp**

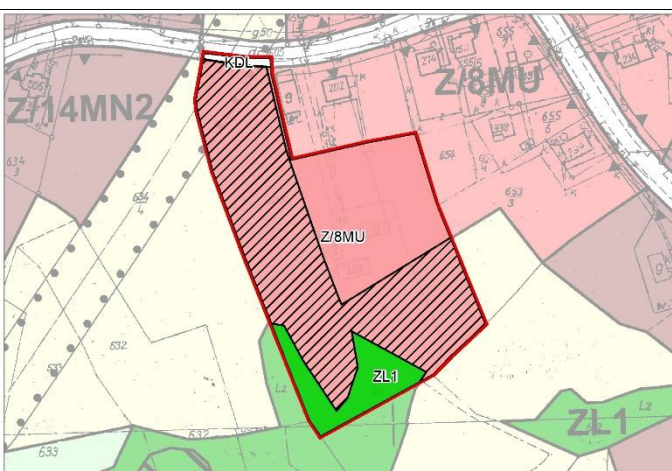


**OBSZAR 47 – projektowana zmiana mpzp**

Przyrost terenów do potencjalnego zainwestowania: +0,16ha – przekształcenie terenów o funkcji rolniczej na tereny zabudowy jednorodzinnej (MN2)  
 Ochrona wód: w granicy zasięgu terenu ochrony pośredniej strefy ochronnej dla ujęcia wody powierzchniowej z rzeki Skawinki zlokalizowanego w miejscowości Skawina  
 Obszary o szczególnych zasadach zagospodarowania: osuwiska aktywne ciągle



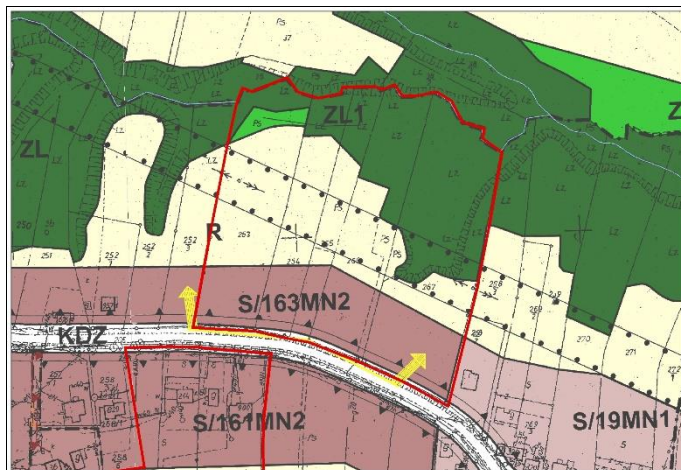
**OBSZAR 48 - mpzp**



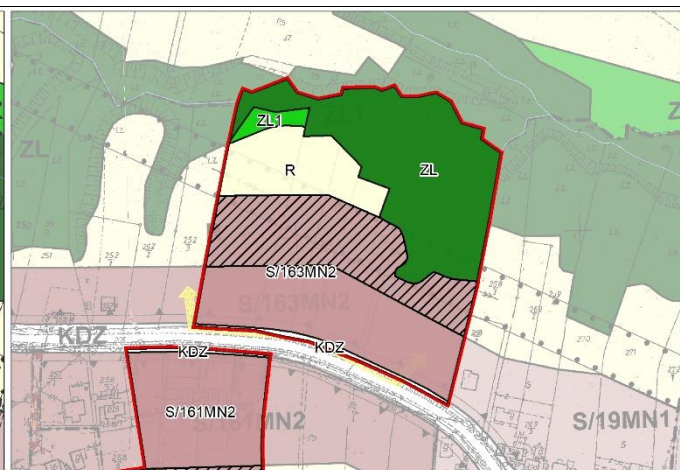
**OBSZAR 48 – projektowana zmiana mpzp**

Przyrost terenów do potencjalnego zainwestowania: +0,77ha – przekształcenie terenów o funkcji rolniczej na tereny zabudowy mieszkaniowej i usług (MU)  
 Ochrona wód: w granicy zasięgu terenu ochrony pośredniej strefy ochronnej dla ujęcia wody powierzchniowej z rzeki Skawinki zlokalizowanego w miejscowości Skawina



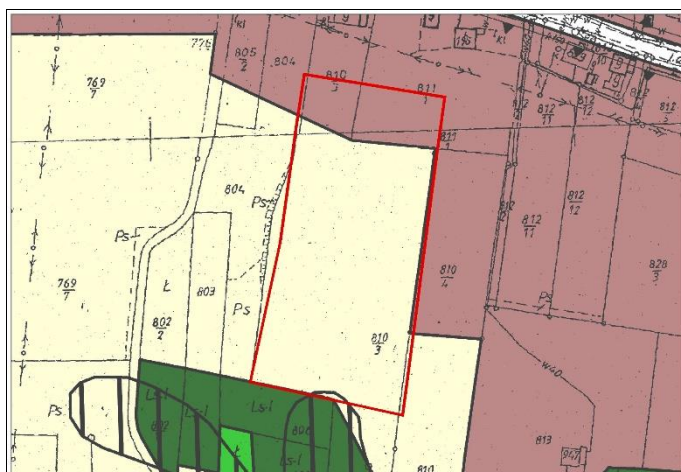


**OBSZAR 49 - mpzp**

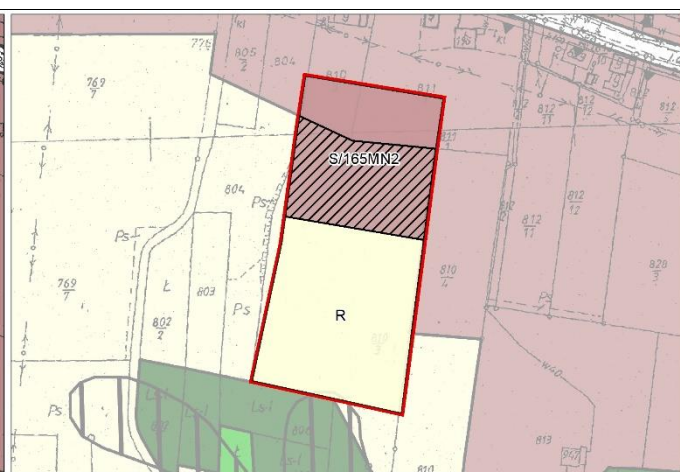


**OBSZAR 49 – projektowana zmiana mpzp**

Przyrost terenów do potencjalnego zainwestowania: +0,82ha – przekształcenie terenów o funkcji rolniczej na tereny zabudowy jednorodzinnej (MN2)  
 Ochrona wód: w granicy zasięgu terenu ochrony pośredniej strefy ochronnej dla ujęcia wody powierzchniowej z rzeki Skawinka zlokalizowanego w miejscowości Skawina  
 Ochrona krajobrazu: ciągi widokowe

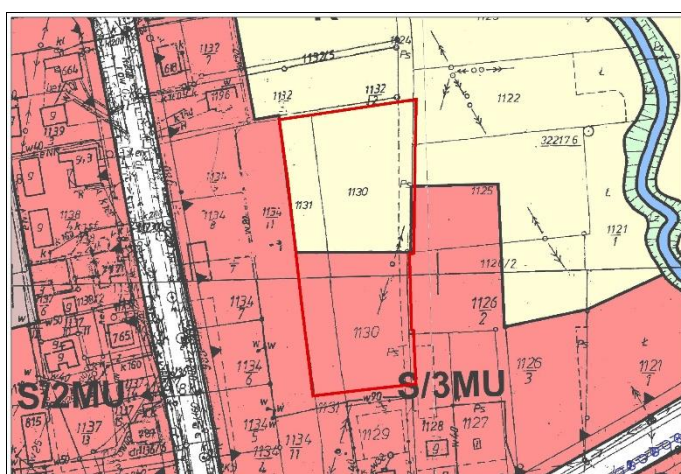


**OBSZAR 50 - mpzp**

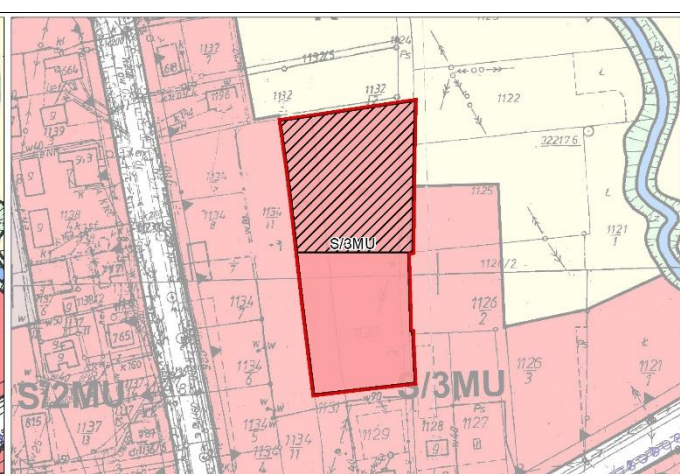


**OBSZAR 50 – projektowana zmiana mpzp**

Przyrost terenów do potencjalnego zainwestowania: +0,28ha – przekształcenie terenów o funkcji rolniczej na tereny zabudowy jednorodzinnej (MN2)  
 Ochrona wód: w granicy zasięgu terenu ochrony pośredniej strefy ochronnej dla ujęcia wody powierzchniowej z rzeki Skawinka zlokalizowanego w miejscowości Skawina  
 Obszary o szczególnych zasadach zagospodarowania: osuwiska aktywne okresowo



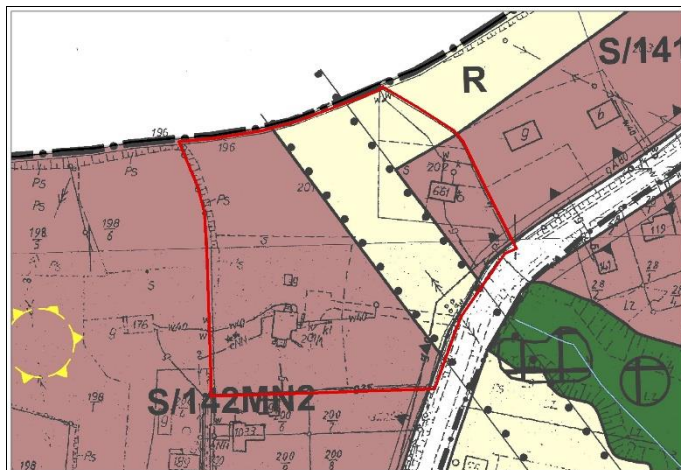
**OBSZAR 51 - mpzp**



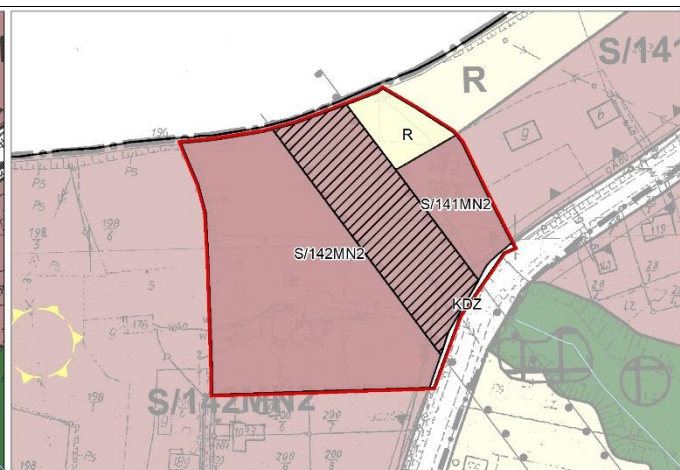
**OBSZAR 51 – projektowana zmiana mpzp**

Przyrost terenów do potencjalnego zainwestowania: +0,39ha – przekształcenie terenów o funkcji rolniczej na tereny zabudowy mieszkaniowej i usług (MU)  
 Ochrona wód: w granicy zasięgu terenu ochrony pośredniej strefy ochronnej dla ujęcia wody powierzchniowej z rzeki Skawinka zlokalizowanego w miejscowości Skawina





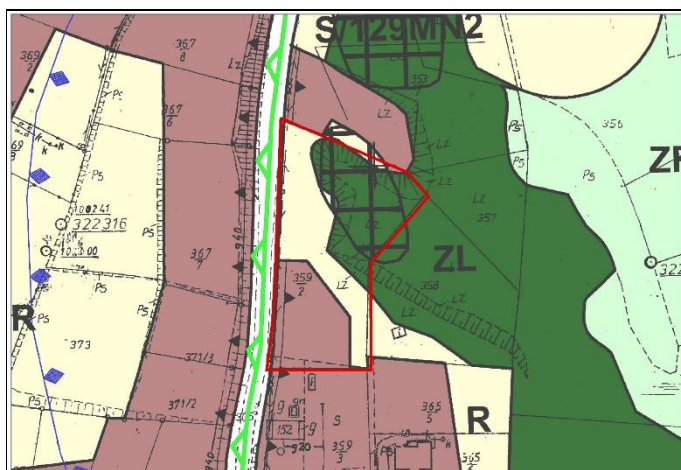
**OBSZAR 52 - mpzp**



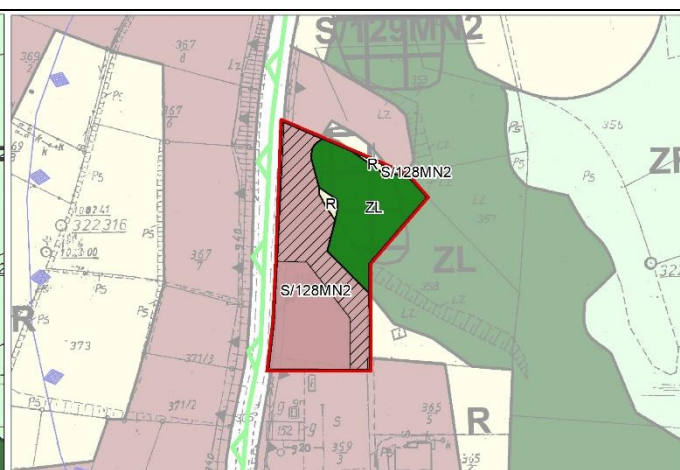
**OBSZAR 52 – projektowana zmiana mpzp**

Przyrost terenów do potencjalnego zainwestowania: +0,41ha – przekształcenie terenów o funkcji rolniczej na tereny zabudowy jednorodzinnej (MN2)

Ochrona wód: w granicy zasięgu terenu ochrony pośredniej strefy ochronnej dla ujęcia wody powierzchniowej z rzeki Skawinki zlokalizowanego w miejscowości Skawina



**OBSZAR 53 - mpzp**



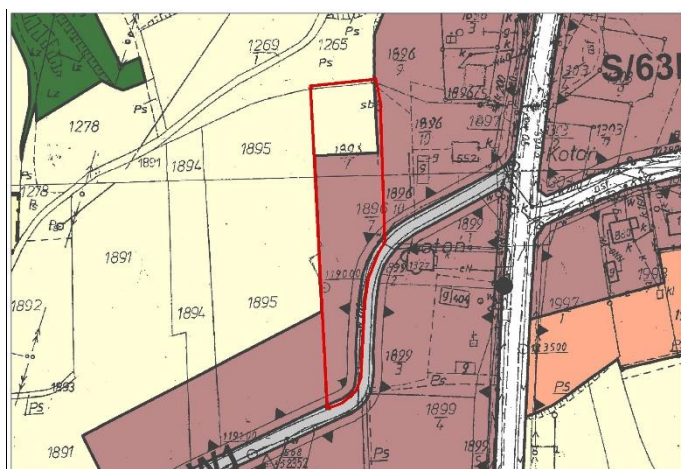
**OBSZAR 53 – projektowana zmiana mpzp**

Przyrost terenów do potencjalnego zainwestowania: +0,18ha – przekształcenie terenów o funkcji rolniczej na tereny zabudowy jednorodzinnej (MN2)

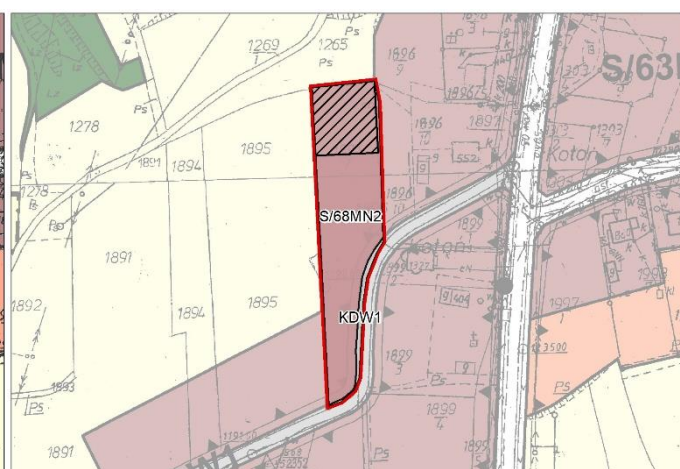
Zmiana funkcji w ramach terenów inwestycyjnych (0,01ha) – z terenów dróg publicznych (KDL) na tereny zabudowy jednorodzinnej (MN2)

Ochrona wód: w granicy zasięgu terenu ochrony pośredniej II rzędu ujęcia wody ze Zbiornika Dobczyckiego

Obszary o szczególnych zasadach zagospodarowania: osuwiska aktywne ciągłe



**OBSZAR 54 - mpzp**

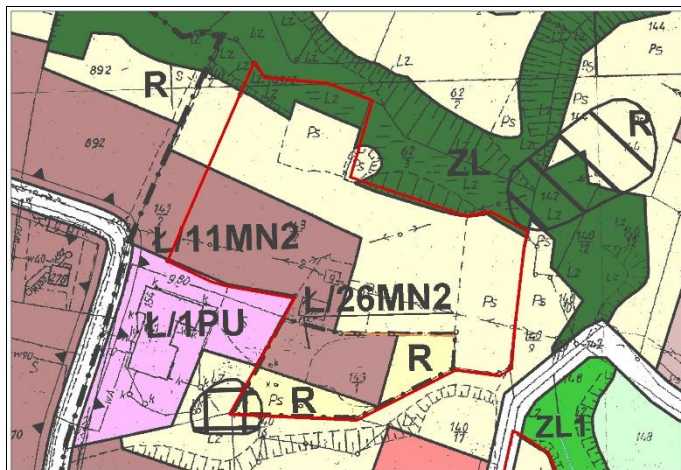


**OBSZAR 54 – projektowana zmiana mpzp**

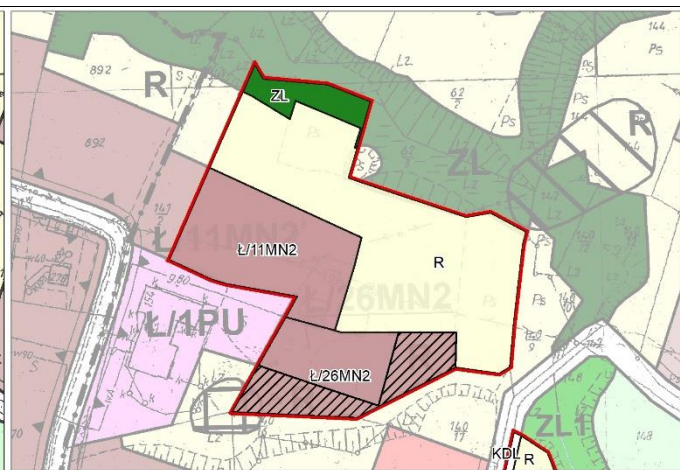
Przyrost terenów do potencjalnego zainwestowania: +0,10ha – przekształcenie terenów o funkcji rolniczej na tereny zabudowy jednorodzinnej (MN2)

Ochrona wód: w granicy zasięgu terenu ochrony pośredniej strefy ochronnej dla ujęcia wody powierzchniowej z rzeki Skawinki zlokalizowanego w miejscowości Skawina



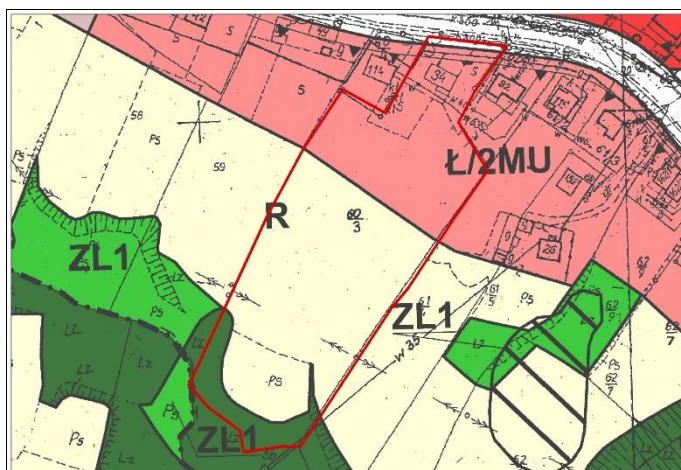


**OBSZAR 55 - mpzp**

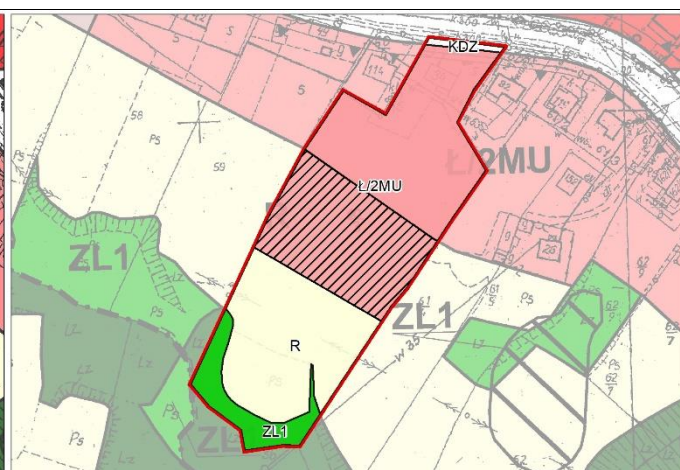


**OBSZAR 55 – projektowana zmiana mpzp**

Przyrost terenów do potencjalnego zainwestowania: +0,17ha – przekształcenie terenów o funkcji rolniczej na tereny zabudowy jednorodzinnej (MN2)  
 Zmiana funkcji w ramach terenów nieinwestycyjnych (0,01ha) – z terenów lasów (ZL) na tereny rolnicze (R)  
 Ochrona wód: w granicy zasięgu terenu ochrony pośredniej strefy ochronnej dla ujęcia wody powierzchniowej z rzeki Skawinki zlokalizowanego w miejscowości Skawina

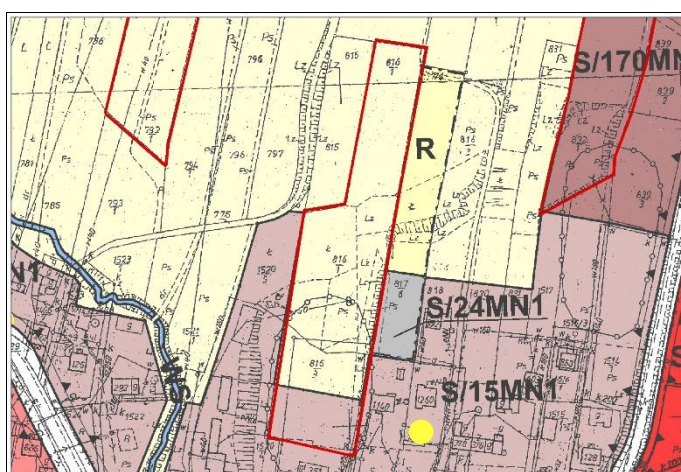


**OBSZAR 56 - mpzp**

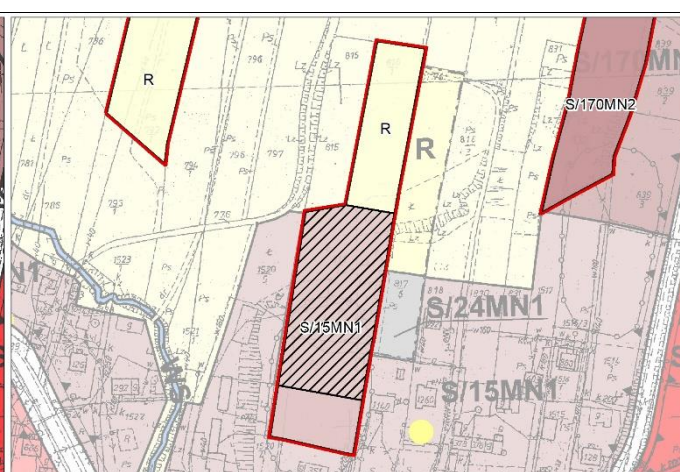


**OBSZAR 56 – projektowana zmiana mpzp**

Przyrost terenów do potencjalnego zainwestowania: +0,36ha – przekształcenie terenów o funkcji rolniczej na tereny zabudowy mieszkaniowej i usług (MU)  
 Zmiana funkcji w ramach terenów nieinwestycyjnych (0,10ha) – z terenów lasów (ZL) na tereny zalesień (ZL1)  
 Ochrona wód: w granicy zasięgu terenu ochrony pośredniej strefy ochronnej dla ujęcia wody powierzchniowej z rzeki Skawinki zlokalizowanego w miejscowości Skawina



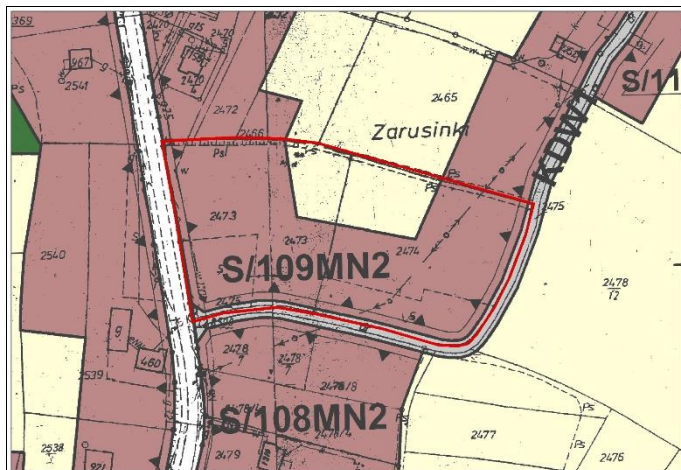
**OBSZAR 57 - mpzp**



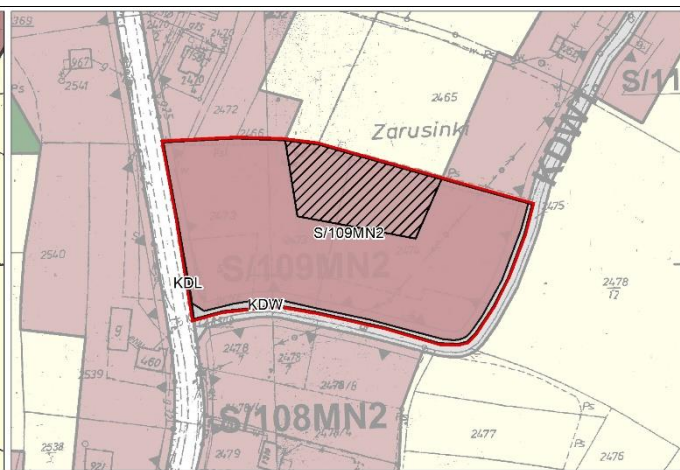
**OBSZAR 57 – projektowana zmiana mpzp**

Przyrost terenów do potencjalnego zainwestowania: +0,55ha – przekształcenie terenów o funkcji rolniczej na tereny zabudowy jednorodzinnej intensywnej (MN1)  
 Ochrona wód: w granicy zasięgu terenu ochrony pośredniej strefy ochronnej dla ujęcia wody powierzchniowej z rzeki Skawinki zlokalizowanego w miejscowości Skawina  
 Ochrona zabytków i dóbr kultury: stanowiska archeologiczne





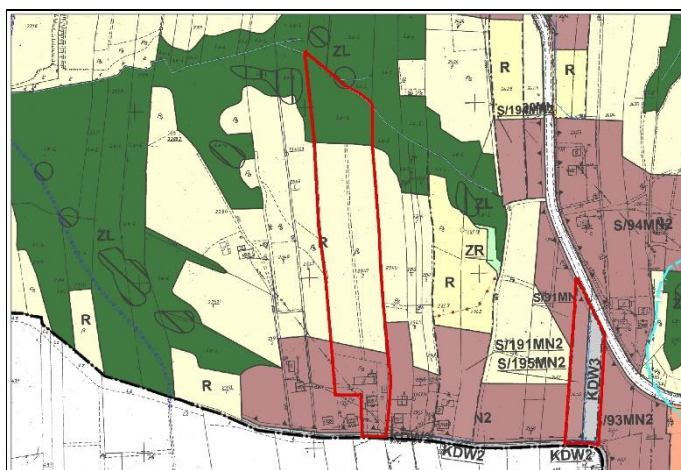
**OBSZAR 58 - mpzp**



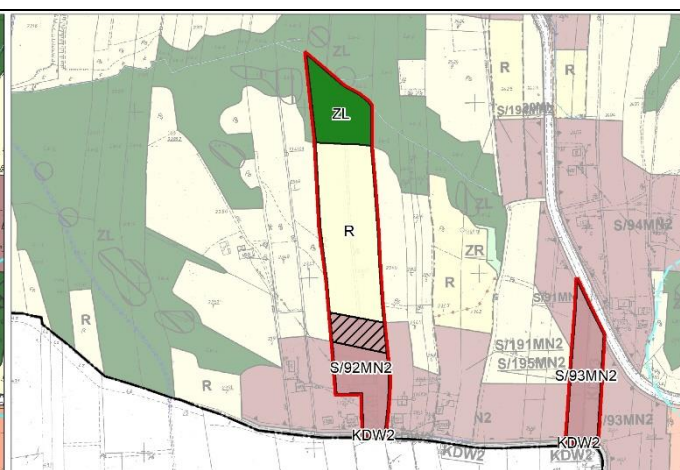
**OBSZAR 58 – projektowana zmiana mpzp**

Przyrost terenów do potencjalnego zainwestowania: +0,22ha – przekształcenie terenów o funkcji rolniczej na tereny zabudowy jednorodzinnej (MN2)

Ochrona wód: w granicy zasięgu terenu ochrony pośredniej strefy ochronnej dla ujęcia wody powierzchniowej z rzeki Skawinki zlokalizowanego w miejscowości Skawina



**OBSZAR 59 - mpzp**

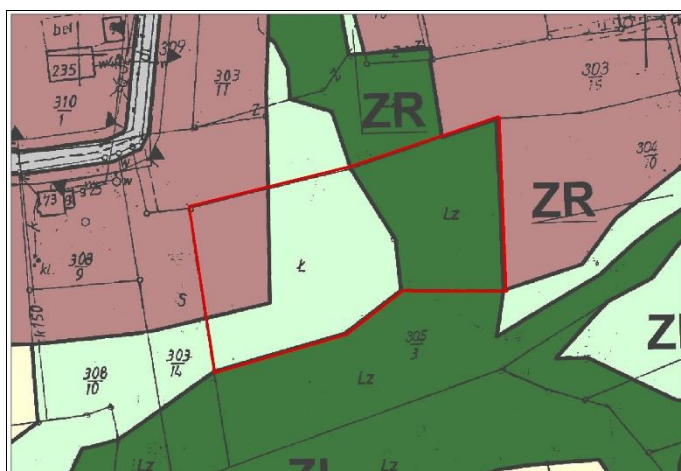


**OBSZAR 59 – projektowana zmiana mpzp**

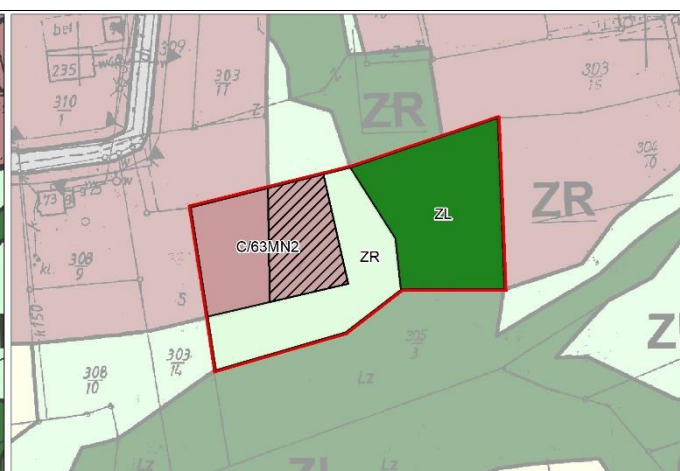
Przyrost terenów do potencjalnego zainwestowania: +0,22ha – przekształcenie terenów o funkcji rolniczej na tereny zabudowy jednorodzinnej (MN2)

Ochrona wód: w granicy zasięgu terenu ochrony pośredniej strefy ochronnej dla ujęcia wody powierzchniowej z rzeki Skawinki zlokalizowanego w miejscowości Skawina

Obszary o szczególnych zasadach zagospodarowania: osuwiska nieaktywne



**OBSZAR 60 - mpzp**

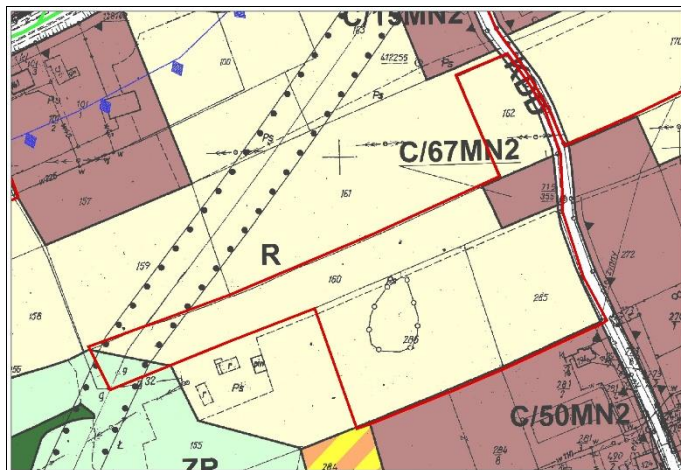


**OBSZAR 60 – projektowana zmiana mpzp**

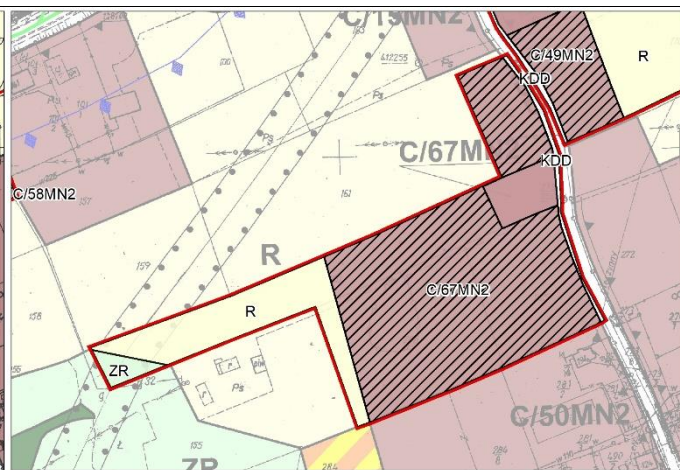
Przyrost terenów do potencjalnego zainwestowania: +0,10ha – przekształcenie terenów zieleni nieurządzonej (ZR) na tereny zabudowy jednorodzinnej (MN2)

Ochrona wód: w granicy zasięgu terenu ochrony pośredniej strefy ochronnej dla ujęcia wody powierzchniowej z rzeki Skawinki zlokalizowanego w miejscowości Skawina



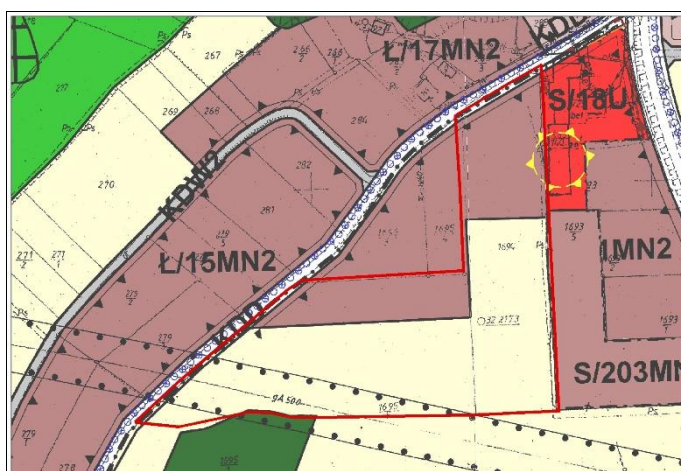


**OBSZAR 61 - mpzp**

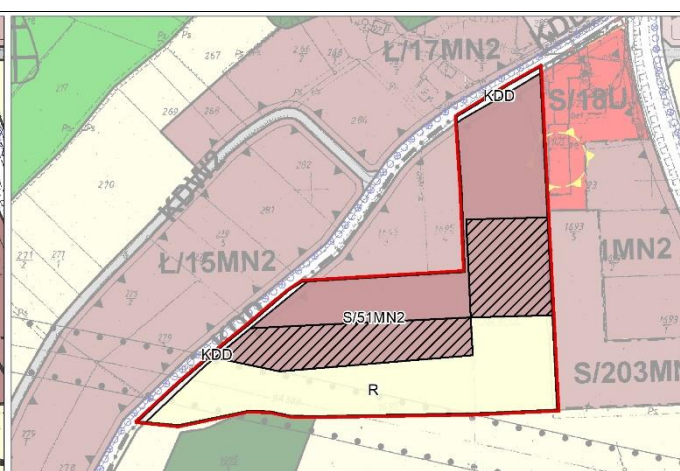


**OBSZAR 61 – projektowana zmiana mpzp**

Przyrost terenów do potencjalnego zainwestowania: +1,55ha – przekształcenie terenów o funkcji rolniczej na tereny zabudowy jednorodzinnej (MN2)  
 Ochrona wód: w granicy zasięgu terenu ochrony pośredniej II rzędu ujęcia wody ze Zbiornika Dobczyckiego  
 Ochrona zabytków i dóbr kultury: stanowiska archeologiczne

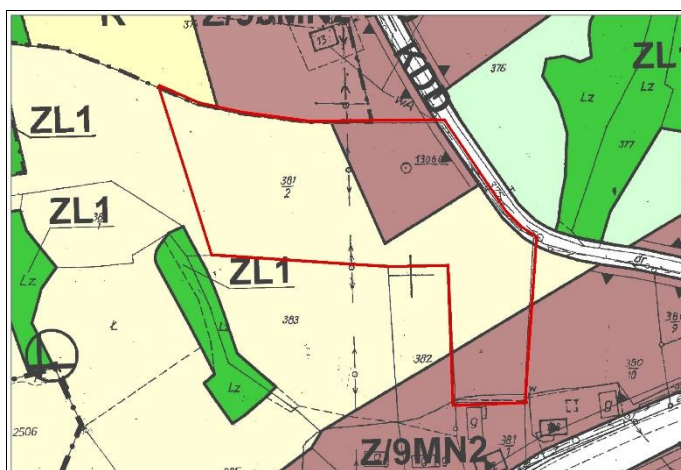


**OBSZAR 62 - mpzp**

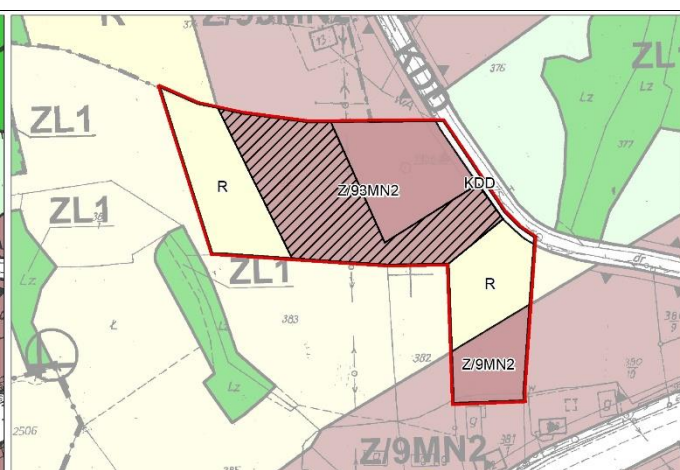


**OBSZAR 62 – projektowana zmiana mpzp**

Przyrost terenów do potencjalnego zainwestowania: +0,61ha – przekształcenie terenów o funkcji rolniczej na tereny zabudowy jednorodzinnej (MN2)  
 Ochrona wód: w granicy zasięgu terenu ochrony pośredniej strefy ochronnej dla ujęcia wody powierzchniowej z rzeki Skawinki zlokalizowanego w miejscowości Skawina



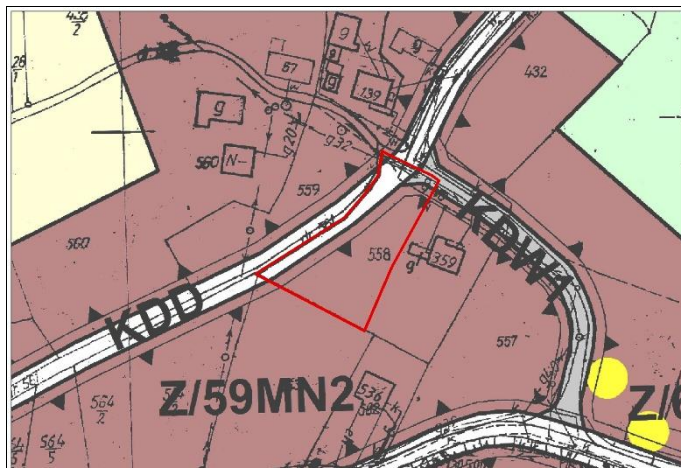
**OBSZAR 63 - mpzp**



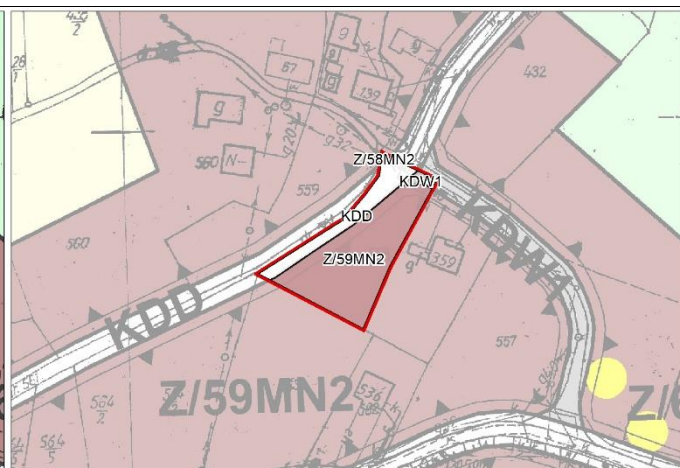
**OBSZAR 63 – projektowana zmiana mpzp**

Przyrost terenów do potencjalnego zainwestowania: +0,44ha – przekształcenie terenów o funkcji rolniczej na tereny zabudowy jednorodzinnej (MN2)  
 Ochrona wód: w granicy zasięgu terenu ochrony pośredniej strefy ochronnej dla ujęcia wody powierzchniowej z rzeki Skawinki zlokalizowanego w miejscowości Skawina



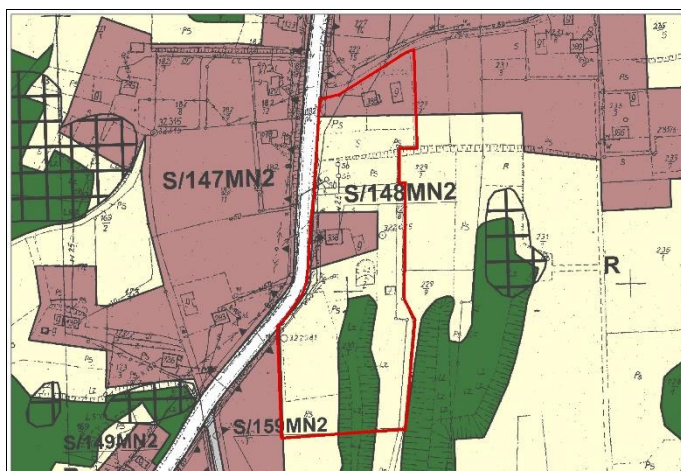


**OBSZAR 64 - mpzp**

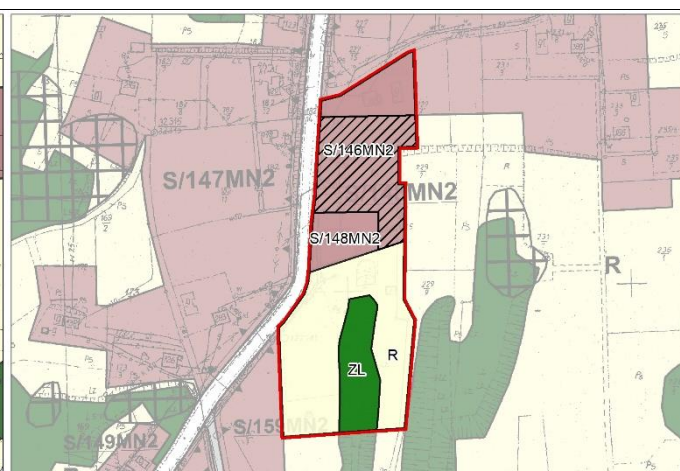


**OBSZAR 64 – projekowana zmiana mpzp**

Ochrona wód: w granicy zasięgu terenu ochrony pośredniej II rzędu ujęcia wody ze Zbiornika Dobczyckiego



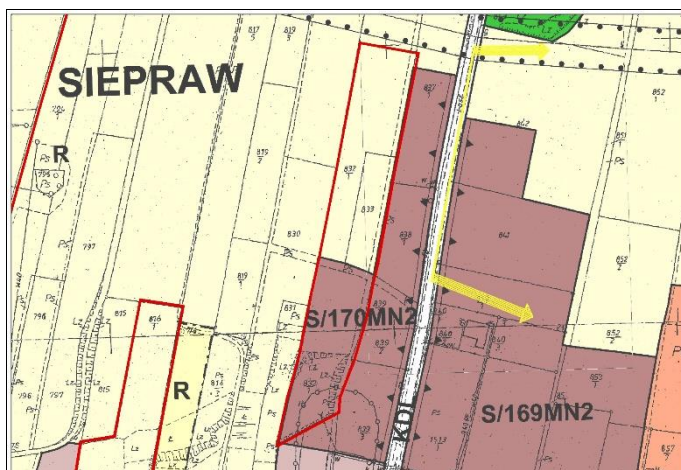
**OBSZAR 65 - mpzp**



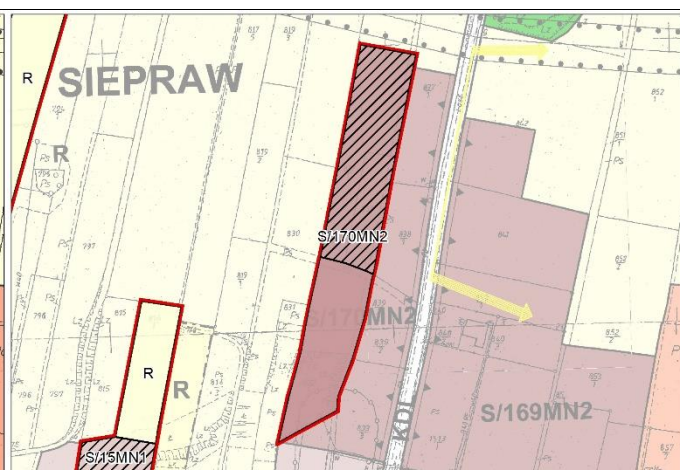
**OBSZAR 65 – projekowana zmiana mpzp**

Przyrost terenów do potencjalnego zainwestowania: +0,47ha – przekształcenie terenów o funkcji rolniczej na tereny zabudowy jednorodzinnej (MN2)

Ochrona wód: w granicy zasięgu terenu ochrony pośredniej strefy ochronnej dla ujęcia wody powierzchniowej z rzeki Skawinki zlokalizowanego w miejscowości Skawina



**OBSZAR 66 - mpzp**



**OBSZAR 66 – projekowana zmiana mpzp**

Przyrost terenów do potencjalnego zainwestowania: +0,60ha – przekształcenie terenów o funkcji rolniczej na tereny zabudowy jednorodzinnej (MN2)

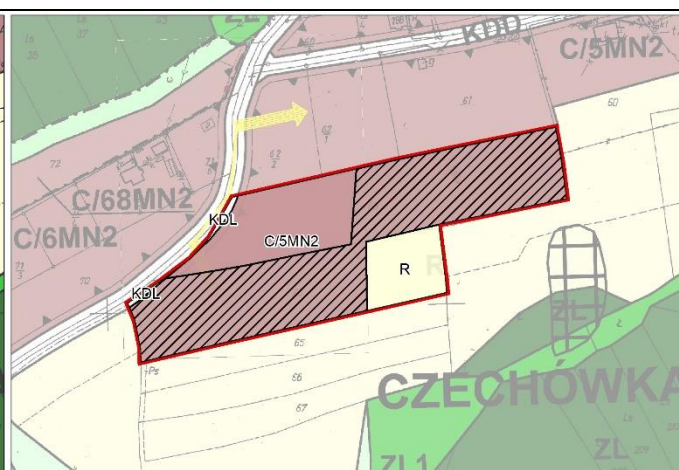
Ochrona wód: w granicy zasięgu terenu ochrony pośredniej strefy ochronnej dla ujęcia wody powierzchniowej z rzeki Skawinki zlokalizowanego w miejscowości Skawina

Ochrona zabytków i dóbr kultury: stanowiska archeologiczne



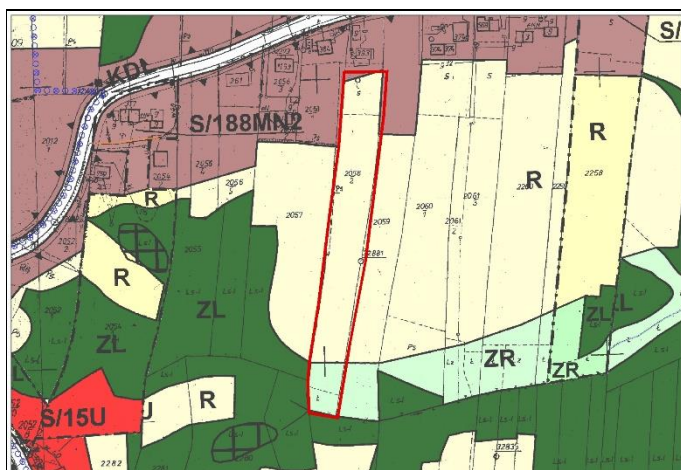


**OBSZAR 67 - mpzp**

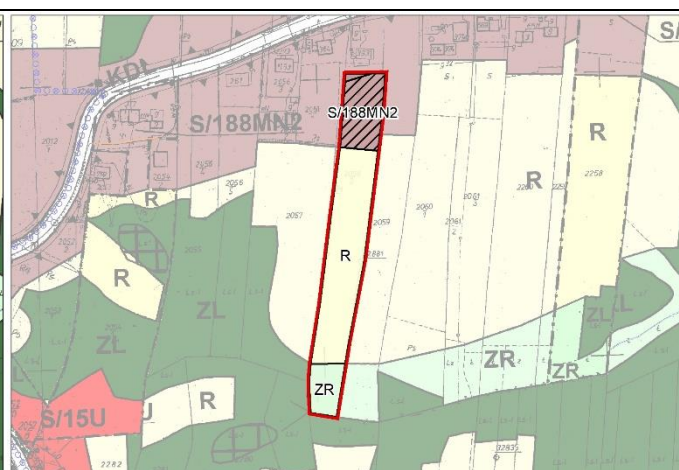


**OBSZAR 67 – projektowana zmiana mpzp**

Przyrost terenów do potencjalnego zainwestowania: +1,11ha – przekształcenie terenów o funkcji rolniczej na tereny zabudowy jednorodzinnej (MN2)  
 Ochrona wód: w granicy zasięgu terenu ochrony pośredniej II rzędu ujęcia wody ze Zbiornika Dobczyckiego  
 Ochrona krajobrazu: ciągi widokowe

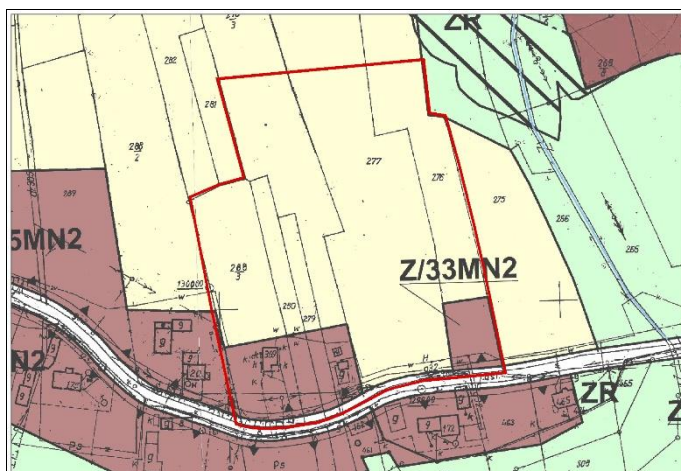


**OBSZAR 68 - mpzp**

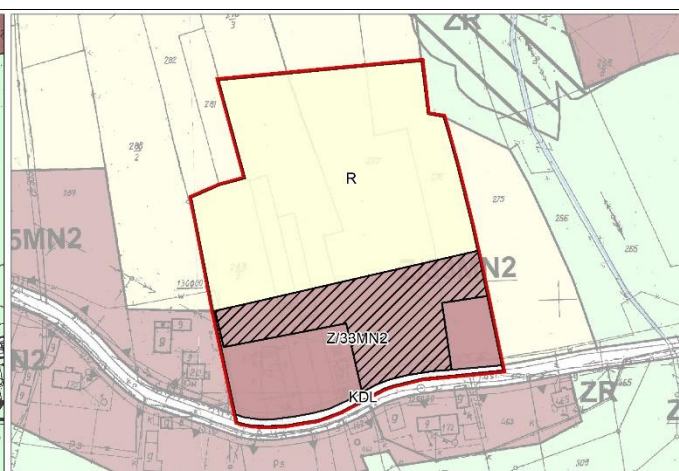


**OBSZAR 68 – projektowana zmiana mpzp**

Przyrost terenów do potencjalnego zainwestowania: +0,14ha – przekształcenie terenów o funkcji rolniczej na tereny zabudowy jednorodzinnej (MN2)  
 Ochrona wód: w granicy zasięgu terenu ochrony pośredniej strefy ochronnej dla ujęcia wody powierzchniowej z rzeki Skawinki zlokalizowanego w miejscowości Skawina



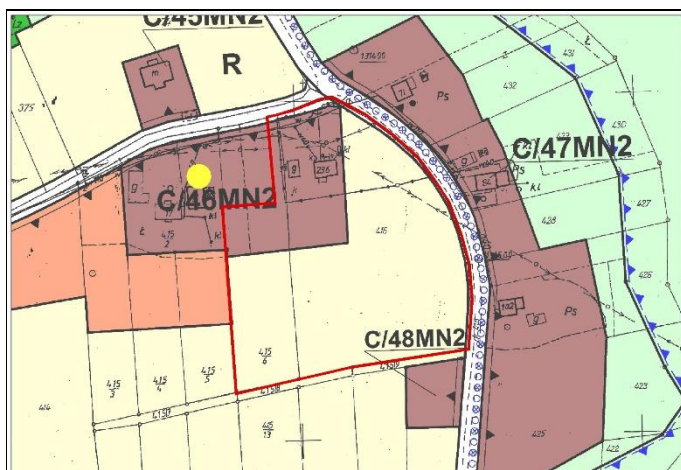
**OBSZAR 69 - mpzp**



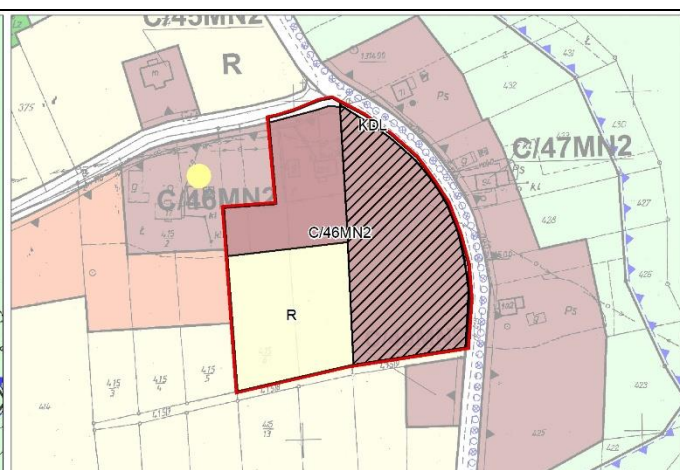
**OBSZAR 69 – projektowana zmiana mpzp**

Przyrost terenów do potencjalnego zainwestowania: +0,60ha – przekształcenie terenów o funkcji rolniczej na tereny zabudowy jednorodzinnej (MN2)  
 Ochrona wód: w granicy zasięgu terenu ochrony pośredniej II rzędu ujęcia wody ze Zbiornika Dobczyckiego





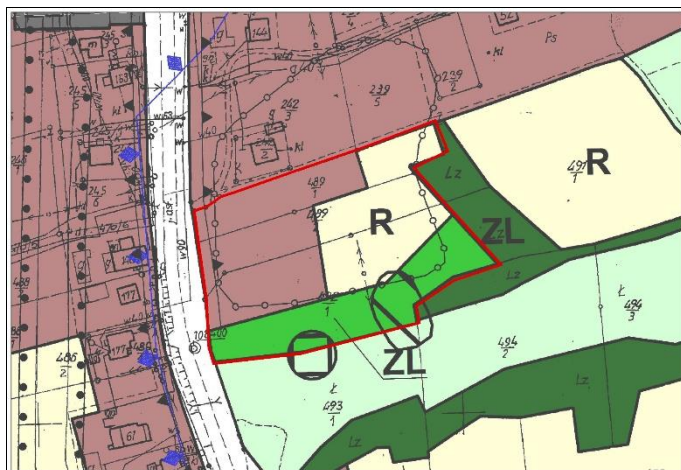
**OBSZAR 70 - mpzp**



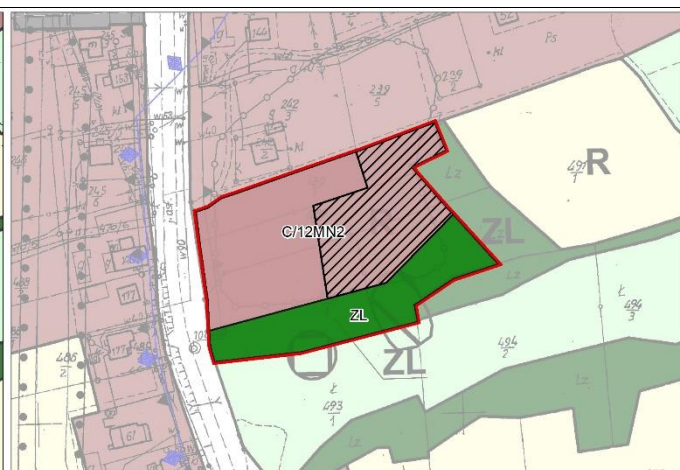
**OBSZAR 70 – projektowana zmiana mpzp**

Przyrost terenów do potencjalnego zainwestowania: +0,81ha – przekształcenie terenów o funkcji rolniczej na tereny zabudowy jednorodzinnej (MN2)

Ochrona wód: w granicy zasięgu terenu ochrony pośredniej II rzędu ujęcia wody ze Zbiornika Dobczyckiego



**OBSZAR 71 - mpzp**

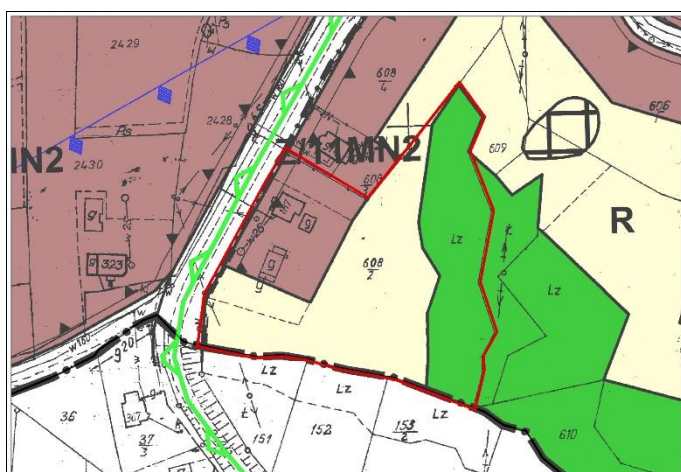


**OBSZAR 71 – projektowana zmiana mpzp**

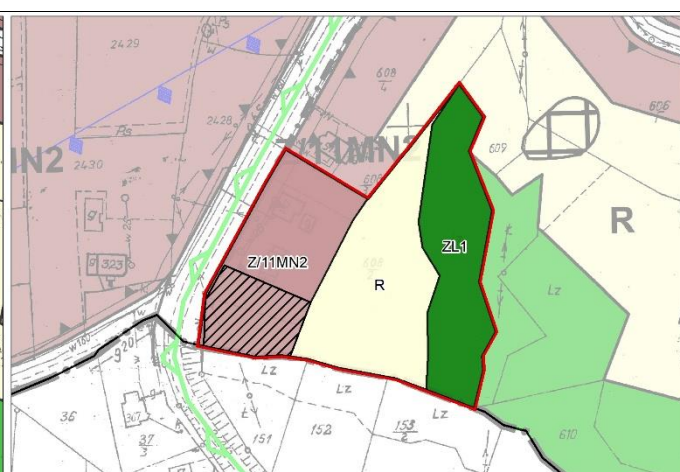
Przyrost terenów do potencjalnego zainwestowania: +0,30ha – przekształcenie terenów o funkcji rolniczej na tereny zabudowy jednorodzinnej (MN2)

Ochrona zabytków i dóbr kultury: stanowiska archeologiczne

Obszary o szczególnych zasadach zagospodarowania: osuwiska aktywne ciągłe, osuwiska nieaktywne



**OBSZAR 72 - mpzp**



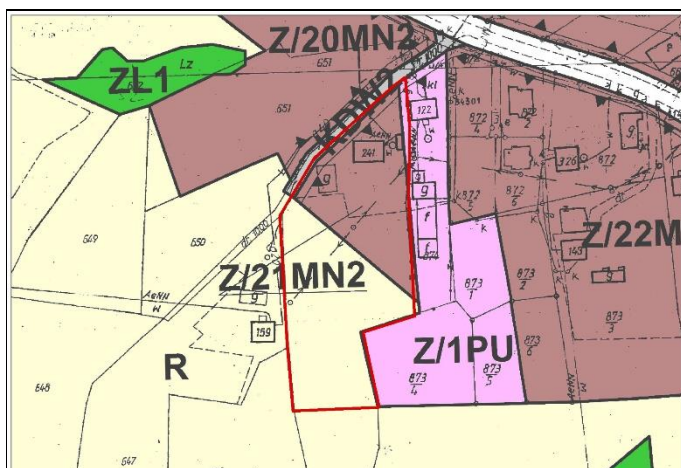
**OBSZAR 72 – projektowana zmiana mpzp**

Przyrost terenów do potencjalnego zainwestowania: +0,15ha – przekształcenie terenów o funkcji rolniczej na tereny zabudowy jednorodzinnej (MN2)

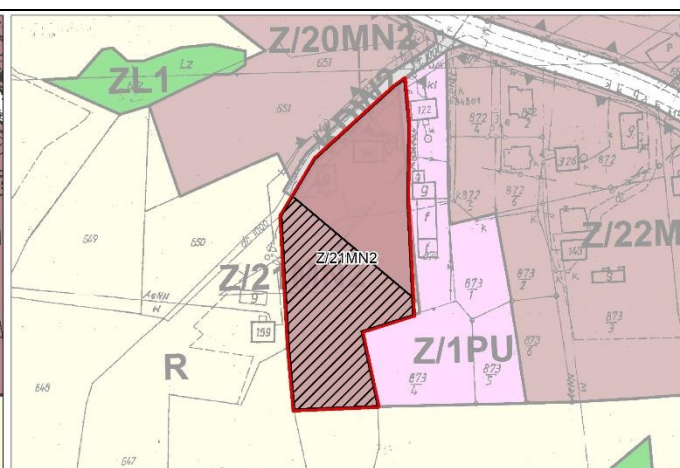
Zmiana funkcji w ramach terenów inwestycyjnych (0,01ha) – z terenów dróg publicznych (KDZ) na tereny zabudowy jednorodzinnej (MN2)

Ochrona wód: w granicy zasięgu terenu ochrony pośredniej II rzędu ujęcia wody ze Zbiornika Dobczyckiego



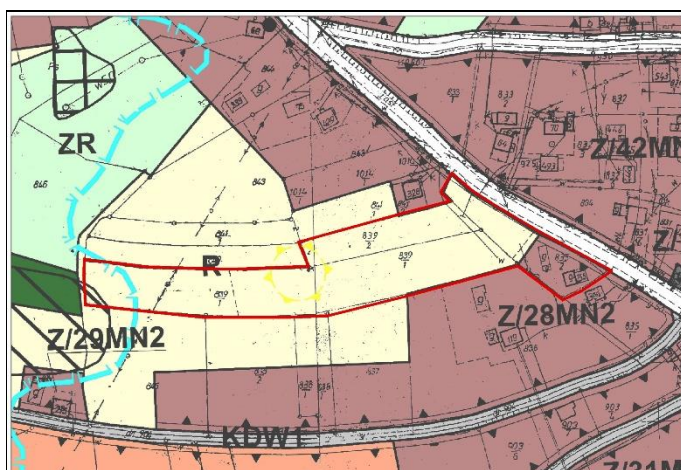


**OBSZAR 73 - mpzp**

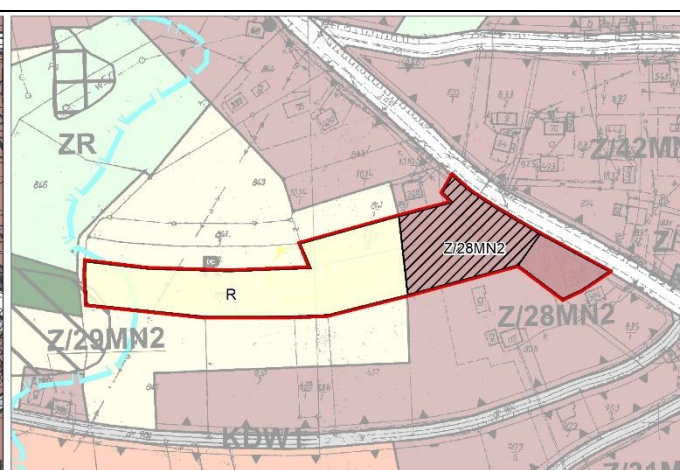


**OBSZAR 73 – projektowana zmiana mpzp**

Przyrost terenów do potencjalnego zainwestowania: +0,37ha – przekształcenie terenów o funkcji rolniczej na tereny zabudowy jednorodzinnej (MN2)  
 Zmiana funkcji w ramach terenów inwestycyjnych (0,01ha) – z terenów zabudowy produkcyjno-usługowej (PU) na tereny zabudowy jednorodzinnej (MN2)  
 Zmiana funkcji w ramach terenów inwestycyjnych (0,01ha) – z terenów dróg wewnętrznych (KDW) na tereny zabudowy jednorodzinnej (MN2)  
 Ochrona wód: w granicy zasięgu terenu ochrony pośredniej II rzędu ujęcia wody ze Zbiornika Dobczyckiego



**OBSZAR 74 - mpzp**

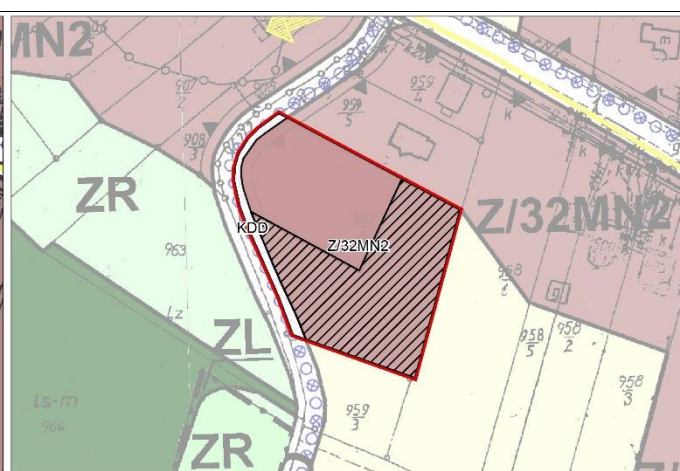


**OBSZAR 74 – projektowana zmiana mpzp**

Przyrost terenów do potencjalnego zainwestowania: +0,32ha – przekształcenie terenów o funkcji rolniczej na tereny zabudowy jednorodzinnej (MN2)  
 Ochrona wód: w granicy zasięgu terenu ochrony pośredniej II rzędu ujęcia wody ze Zbiornika Dobczyckiego  
 Obszary o szczególnych zasadach zagospodarowania: osuwiska nieaktywne, tereny zagrożone ruchami masowymi  
 Ochrona krajobrazu: punkty widokowe



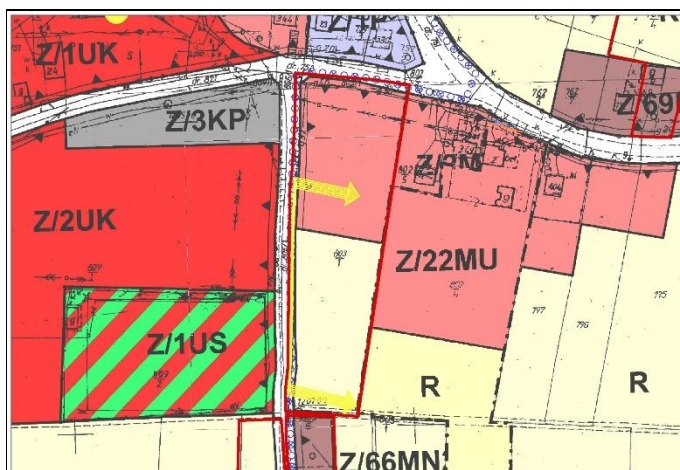
**OBSZAR 75 - mpzp**



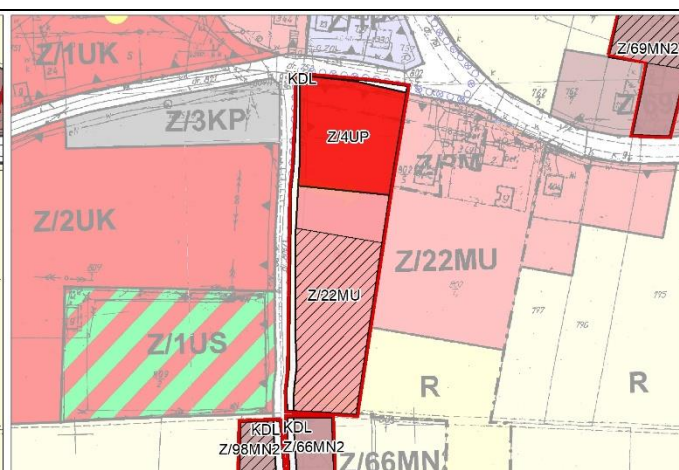
**OBSZAR 75 – projektowana zmiana mpzp**

Przyrost terenów do potencjalnego zainwestowania: +0,26ha – przekształcenie terenów o funkcji rolniczej na tereny zabudowy jednorodzinnej (MN2)  
 Ochrona wód: w granicy zasięgu terenu ochrony pośredniej II rzędu ujęcia wody ze Zbiornika Dobczyckiego





**OBSZAR 76 - mpzp**

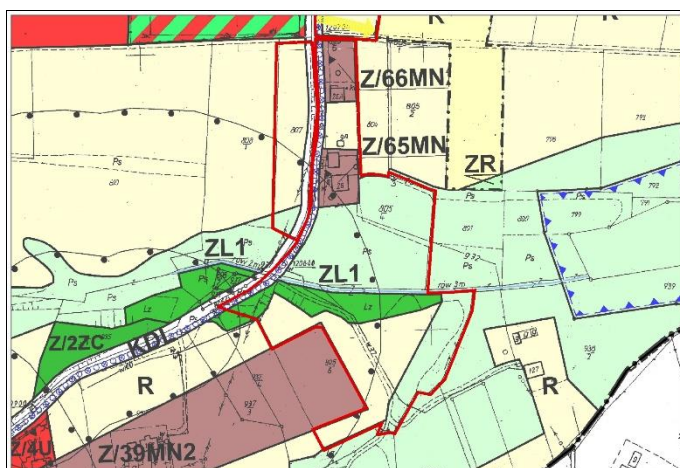


**OBSZAR 76 – projektowana zmiana mpzp**

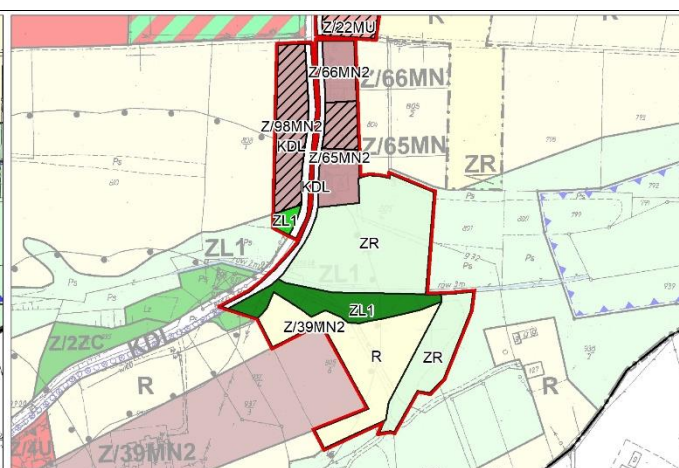
Przyrost terenów do potencjalnego zainwestowania: +0,46ha – przekształcenie terenów o funkcji rolniczej na tereny zabudowy mieszkaniowej i usług (MU)  
 Zmiana funkcji w ramach terenów inwestycyjnych (0,38ha) – z terenów zabudowy mieszkaniowej i usług (MU) na tereny zabudowy usługowej o charakterze publicznym (UP)

Ochrona wód: w granicy zasięgu terenu ochrony pośredniej II rzędu ujęcia wody ze Zbiornika Dobczyckiego

Ochrona krajobrazu: ciągi widokowe



**OBSZAR 77 - mpzp**

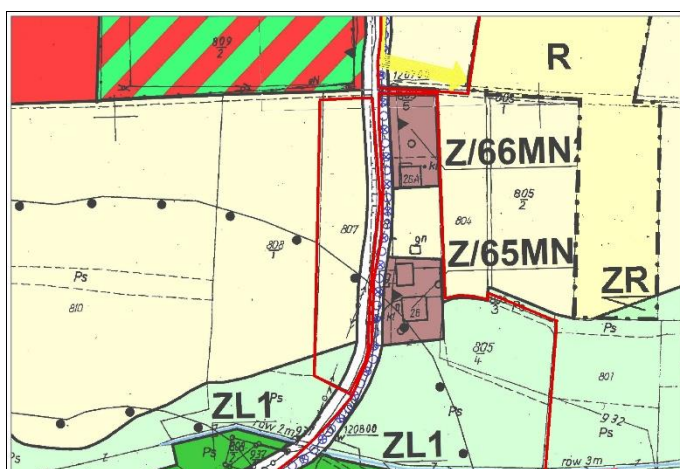


**OBSZAR 77 – projektowana zmiana mpzp**

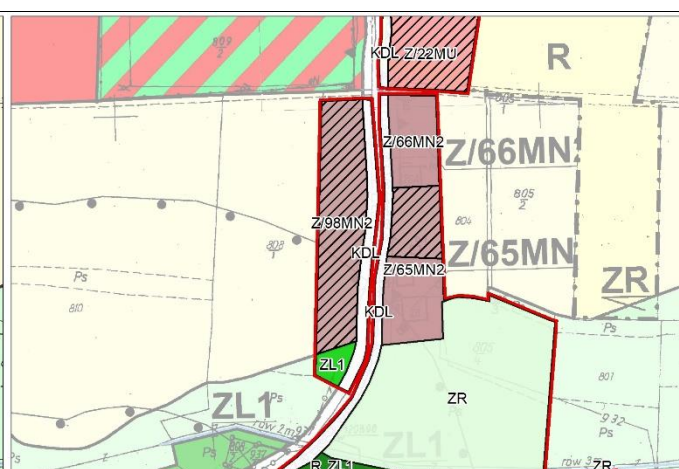
Przyrost terenów do potencjalnego zainwestowania: +0,08ha – przekształcenie terenów o funkcji rolniczej na tereny zabudowy jednorodzinnej (MN2)

Ochrona wód: w granicy zasięgu terenu ochrony pośredniej II rzędu ujęcia wody ze Zbiornika Dobczyckiego

Pozostałe: strefa sanitarna od cmentarza (50 i 150m)



**OBSZAR 78 - mpzp**



**OBSZAR 78 – projektowana zmiana mpzp**

Przyrost terenów do potencjalnego zainwestowania: +0,24ha – przekształcenie terenów o funkcji rolniczej na tereny zabudowy jednorodzinnej (MN2)

Zmiana funkcji w ramach terenów nieinwestycyjnych (0,02ha) – z terenów zieleni nieurządzonej (ZR) na tereny zalesień (ZL1)

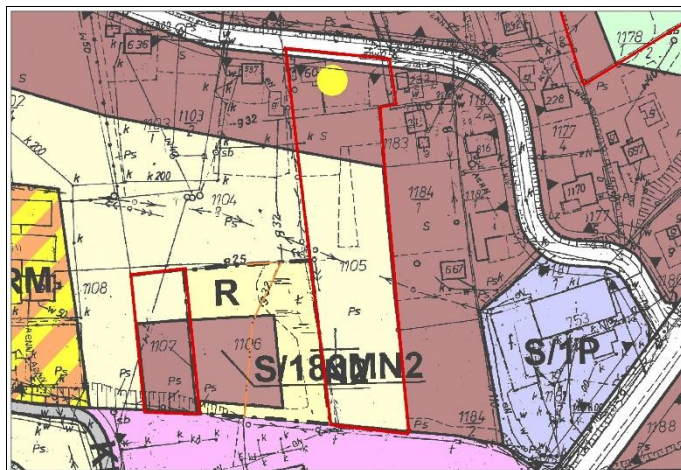
Ochrona wód: w granicy zasięgu terenu ochrony pośredniej II rzędu ujęcia wody ze Zbiornika Dobczyckiego

Pozostałe: strefa sanitarna od cmentarza (150m)

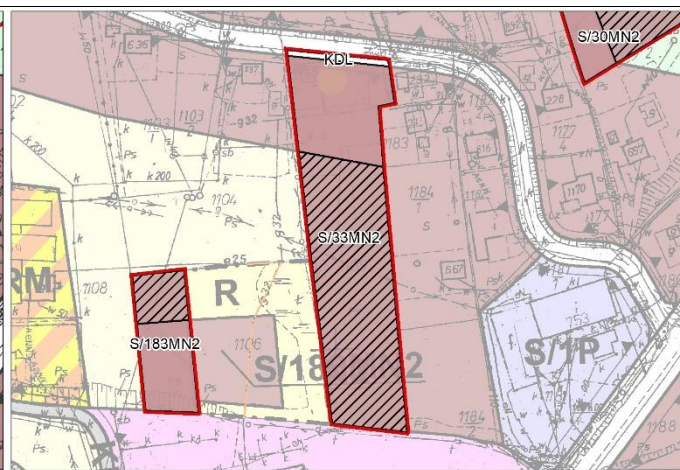






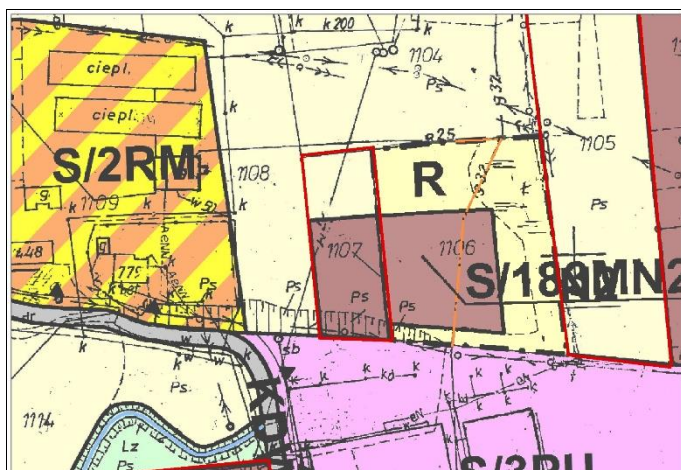


**OBSZAR 82 - mpzp**

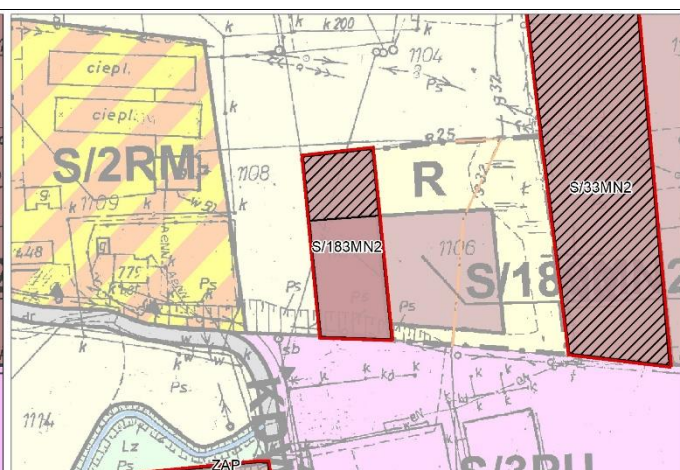


**OBSZAR 82 – projektowana zmiana mpzp**

Przyrost terenów do potencjalnego zainwestowania: +0,47ha – przekształcenie terenów o funkcji rolniczej na tereny zabudowy jednorodzinnej (MN2)  
 Ochrona wód: w granicy zasięgu terenu ochrony pośredniej strefy ochronnej dla ujęcia wody powierzchniowej z rzeki Skawinki zlokalizowanego w miejscowości Skawina  
 Ochrona zabytków i dóbr kultury: obiekty wpisane do gminnej ewidencji zabytków

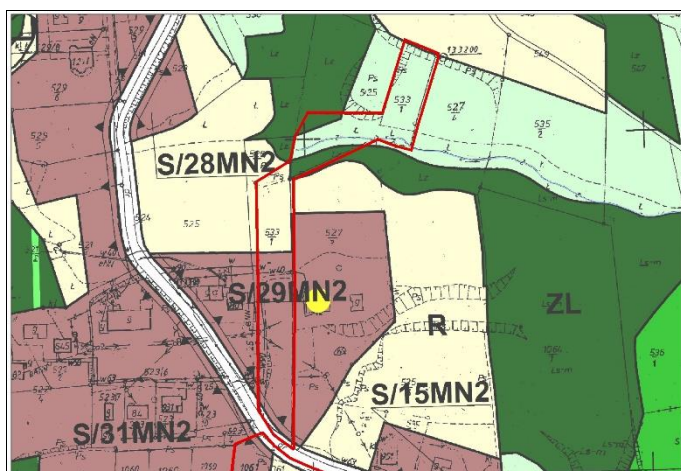


**OBSZAR 83 - mpzp**

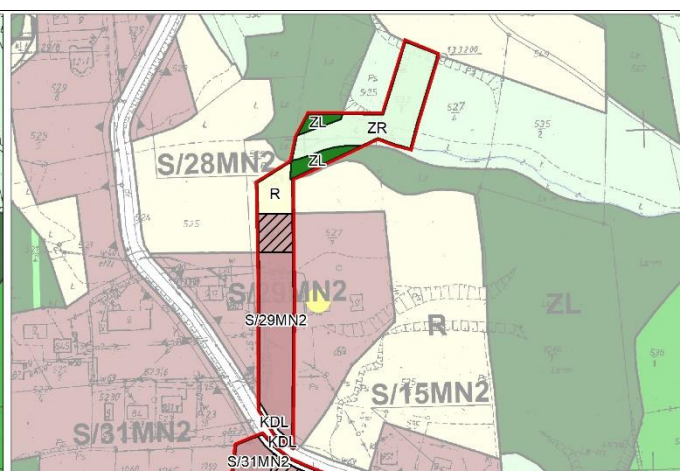


**OBSZAR 83 – projektowana zmiana mpzp**

Przyrost terenów do potencjalnego zainwestowania: +0,06ha – przekształcenie terenów o funkcji rolniczej na tereny zabudowy jednorodzinnej (MN2)  
 Ochrona wód: w granicy zasięgu terenu ochrony pośredniej strefy ochronnej dla ujęcia wody powierzchniowej z rzeki Skawinki zlokalizowanego w miejscowości Skawina



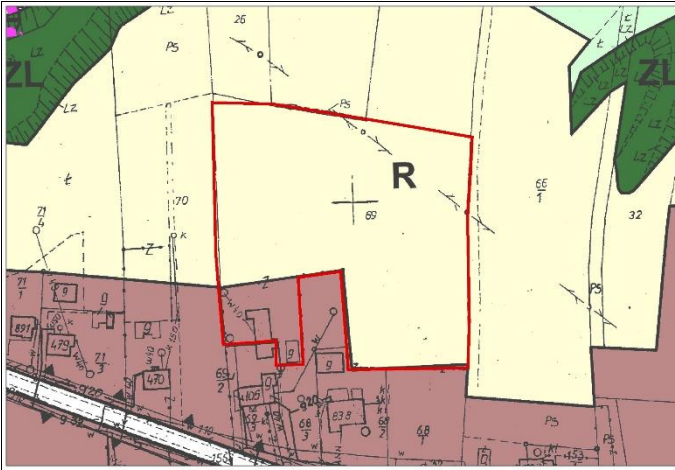
**OBSZAR 84 - mpzp**



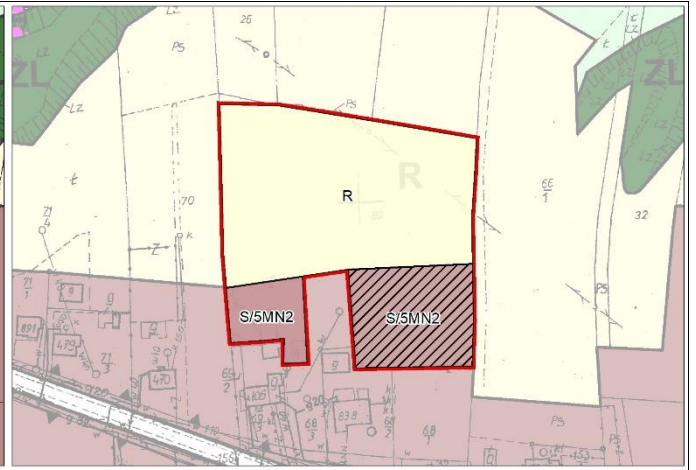
**OBSZAR 84 – projektowana zmiana mpzp**

Przyrost terenów do potencjalnego zainwestowania: +0,04ha – przekształcenie terenów o funkcji rolniczej na tereny zabudowy jednorodzinnej (MN2)  
 Ochrona wód: w granicy zasięgu terenu ochrony pośredniej strefy ochronnej dla ujęcia wody powierzchniowej z rzeki Skawinki zlokalizowanego w miejscowości Skawina





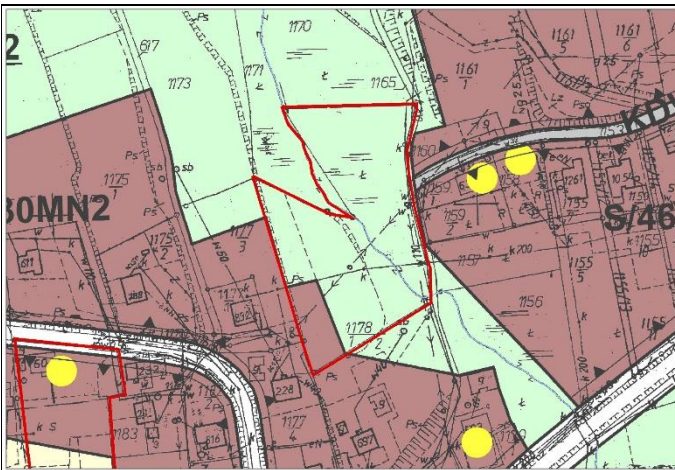
**OBSZAR 85 - mpzp**



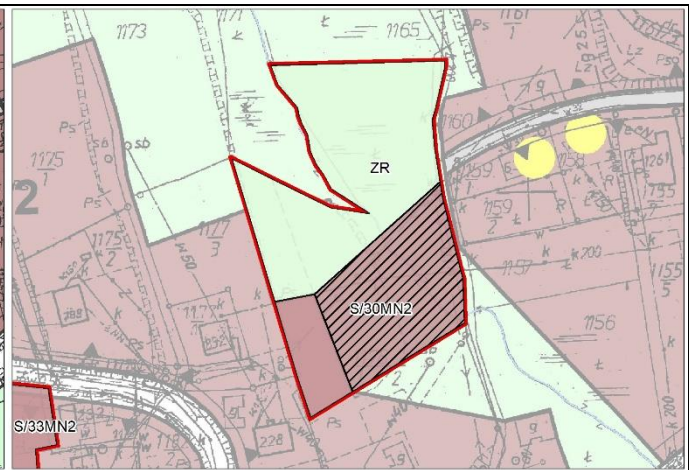
**OBSZAR 85 – projektowana zmiana mpzp**

Przyrost terenów do potencjalnego zainwestowania: +0,27ha – przekształcenie terenów o funkcji rolniczej na tereny zabudowy jednorodzinnej (MN2)

Ochrona wód: w granicy zasięgu terenu ochrony pośredniej strefy ochronnej dla ujęcia wody powierzchniowej z rzeki Skawinki zlokalizowanego w miejscowości Skawina



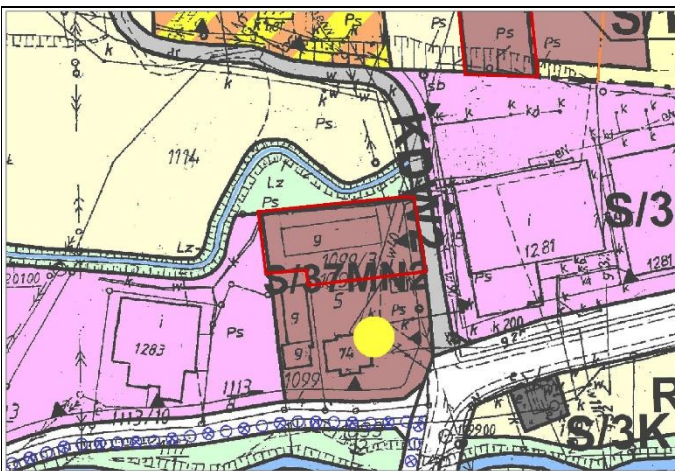
**OBSZAR 86 - mpzp**



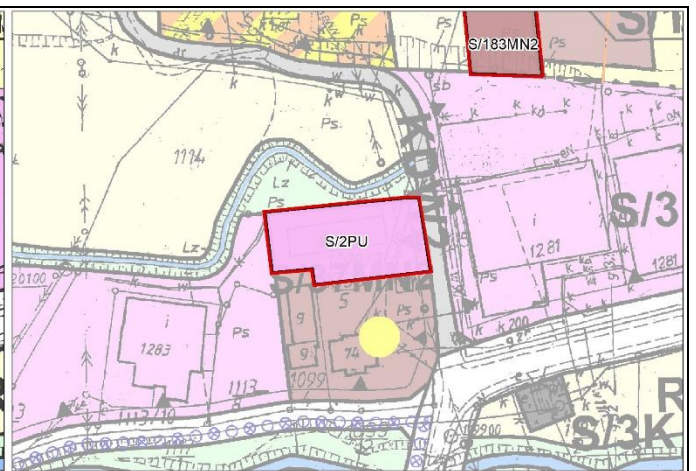
**OBSZAR 86 – projektowana zmiana mpzp**

Przyrost terenów do potencjalnego zainwestowania: +0,22ha – przekształcenie terenów zieleni nieurządzonej na tereny zabudowy jednorodzinnej (MN2)

Ochrona wód: w granicy zasięgu terenu ochrony pośredniej strefy ochronnej dla ujęcia wody powierzchniowej z rzeki Skawinki zlokalizowanego w miejscowości Skawina



**OBSZAR 87 - mpzp**

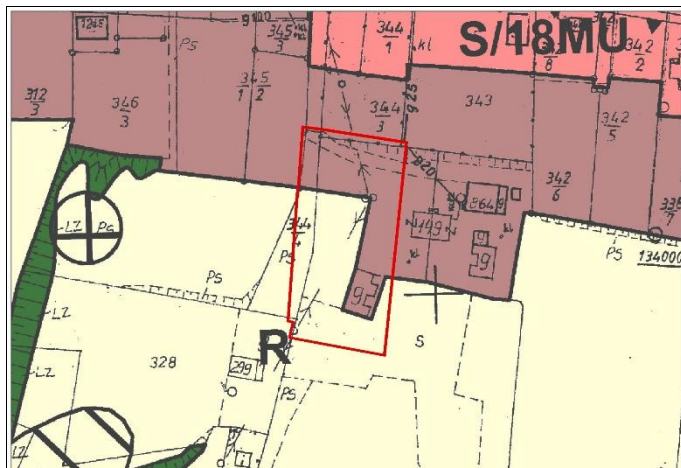


**OBSZAR 87 – projektowana zmiana mpzp**

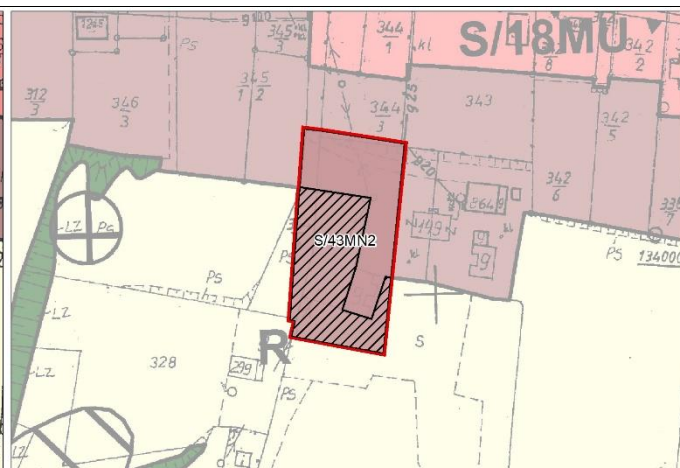
Zmiana funkcji w ramach terenów inwestycyjnych (0,13ha) – z terenów zabudowy jednorodzinnej (MN2) na tereny zabudowy produkcyjno-usługowej (PU)

Ochrona wód: w granicy zasięgu terenu ochrony pośredniej strefy ochronnej dla ujęcia wody powierzchniowej z rzeki Skawinki zlokalizowanego w miejscowości Skawina





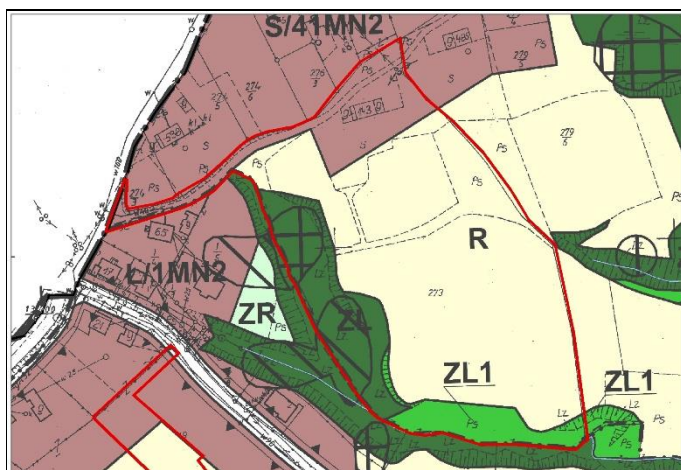
**OBSZAR 88 - mpzp**



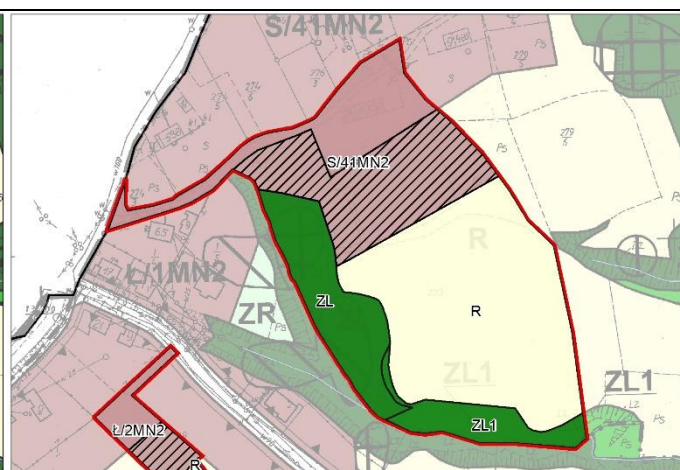
**OBSZAR 88 – projektowana zmiana mpzp**

Przyrost terenów do potencjalnego zainwestowania: +0,14ha – przekształcenie terenów o funkcji rolniczej na tereny zabudowy jednorodzinnej (MN2)

Ochrona wód: w granicy zasięgu terenu ochrony pośredniej strefy ochronnej dla ujęcia wody powierzchniowej z rzeki Skawinki zlokalizowanego w miejscowości Skawina



**OBSZAR 89 - mpzp**

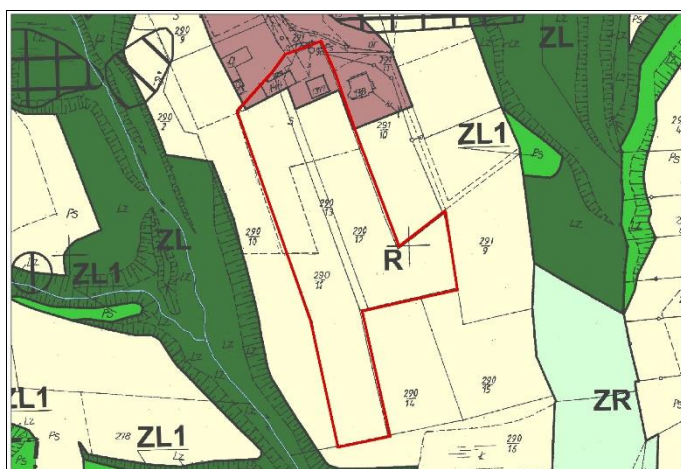


**OBSZAR 89 – projektowana zmiana mpzp**

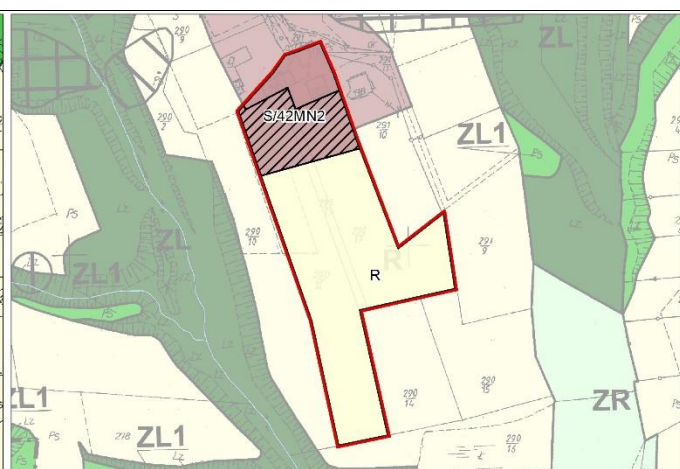
Przyrost terenów do potencjalnego zainwestowania: +0,62ha – przekształcenie terenów o funkcji rolniczej na tereny zabudowy jednorodzinnej (MN2)

Ochrona wód: w granicy zasięgu terenu ochrony pośredniej strefy ochronnej dla ujęcia wody powierzchniowej z rzeki Skawinki zlokalizowanego w miejscowości Skawina

Obszary o szczególnych zasadach zagospodarowania: osuwiska aktywne ciągłe, osuwiska nieaktywne



**OBSZAR 90 - mpzp**

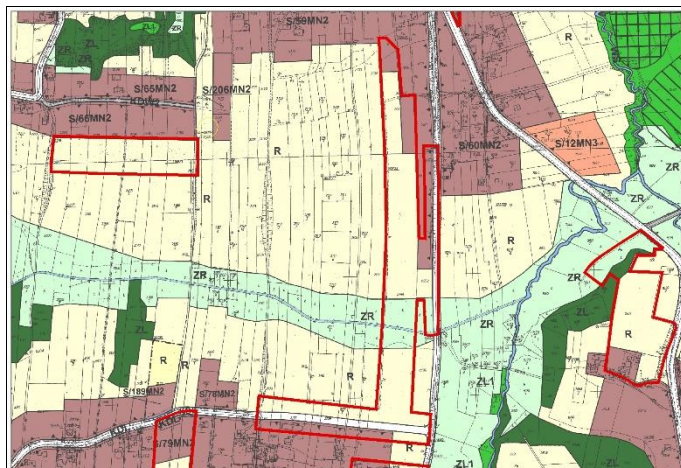


**OBSZAR 90 – projektowana zmiana mpzp**

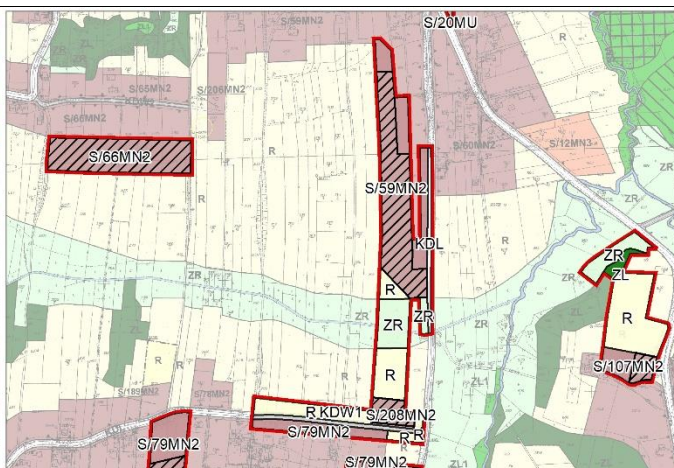
Przyrost terenów do potencjalnego zainwestowania: +0,23ha – przekształcenie terenów o funkcji rolniczej na tereny zabudowy jednorodzinnej (MN2)

Ochrona wód: w granicy zasięgu terenu ochrony pośredniej strefy ochronnej dla ujęcia wody powierzchniowej z rzeki Skawinki zlokalizowanego w miejscowości Skawina



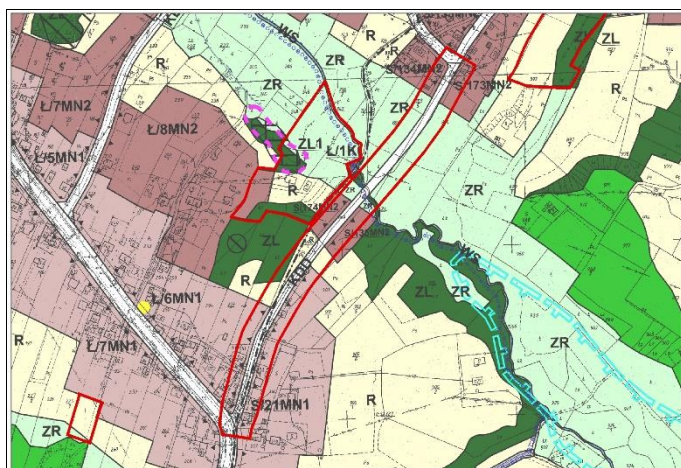


**OBSZAR 91 - mpzp**

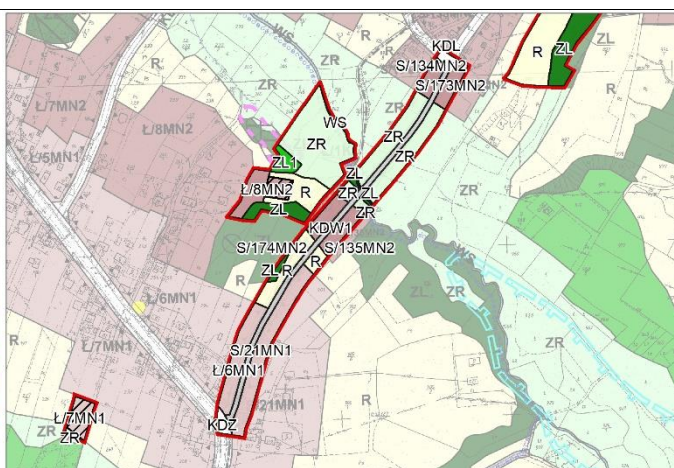


**OBSZAR 91 – projektowana zmiana mpzp**

Przyrost terenów do potencjalnego zainwestowania: +1,79ha – przekształcenie terenów o funkcji rolniczej na tereny zabudowy jednorodzinnej (MN2)  
 Zmiana funkcji w ramach terenów inwestycyjnych (0,05ha) – z terenów dróg publicznych (KDL) na tereny zabudowy jednorodzinnej (MN2)  
 Zmiana funkcji w ramach terenów inwestycyjnych (0,20ha) – z terenów dróg publicznych (KDL) na tereny dróg wewnętrznych (KDW)  
 Zmiana funkcji terenów (0,10ha) – z terenów dróg publicznych (KDL) na tereny o funkcji rolniczej  
 Ochrona wód: w granicy zasięgu terenu ochrony pośredniej strefy ochronnej dla ujęcia wody powierzchniowej z rzeki Skawinka zlokalizowanego w miejscowości Skawina

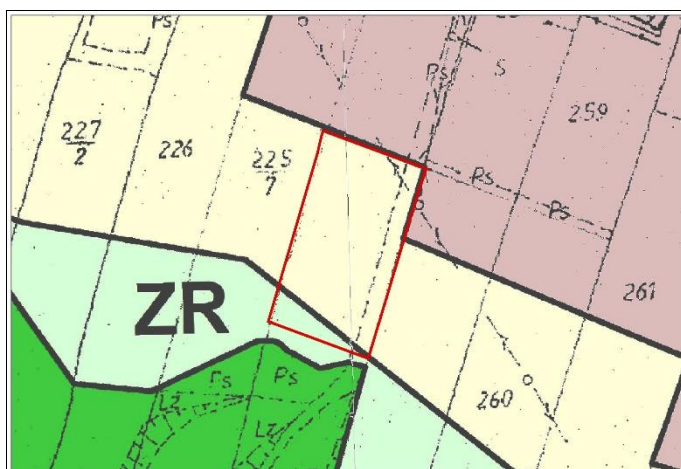


**OBSZAR 92 - mpzp**

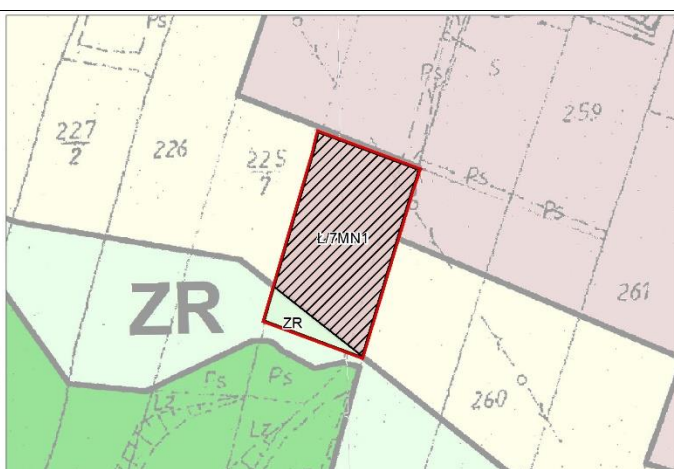


**OBSZAR 92 – projektowana zmiana mpzp**

Zmiana funkcji w ramach terenów inwestycyjnych (0,42ha) – z terenów dróg publicznych (KDD) na tereny zabudowy jednorodzinnej (MN2), tereny zabudowy jednorodzinnej intensywnej (MN1) i tereny dróg wewnętrznych (KDW)  
 Zmiana funkcji terenów (0,07ha) – z terenów dróg publicznych (KDD) na tereny o funkcji nieinwestycyjnych, przyrodniczych (ZR, R)  
 Ochrona wód: w granicy zasięgu terenu ochrony pośredniej strefy ochronnej dla ujęcia wody powierzchniowej z rzeki Skawinka zlokalizowanego w miejscowości Skawina



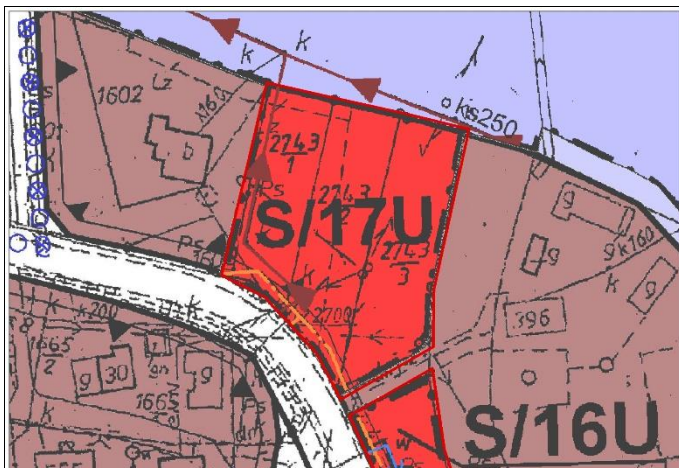
**OBSZAR 93 - mpzp**



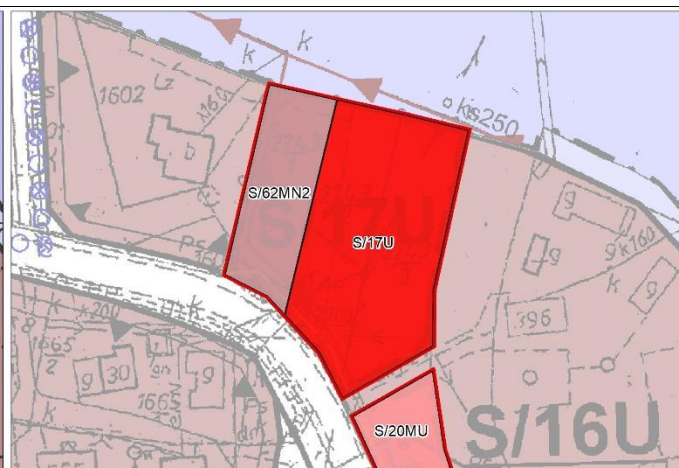
**OBSZAR 93 – projektowana zmiana mpzp**

Przyrost terenów do potencjalnego zainwestowania: +0,10ha – przekształcenie terenów o funkcji rolniczej na tereny zabudowy jednorodzinnej intensywnej (MN1)  
 Ochrona wód: w granicy zasięgu terenu ochrony pośredniej strefy ochronnej dla ujęcia wody powierzchniowej z rzeki Skawinka zlokalizowanego w miejscowości Skawina





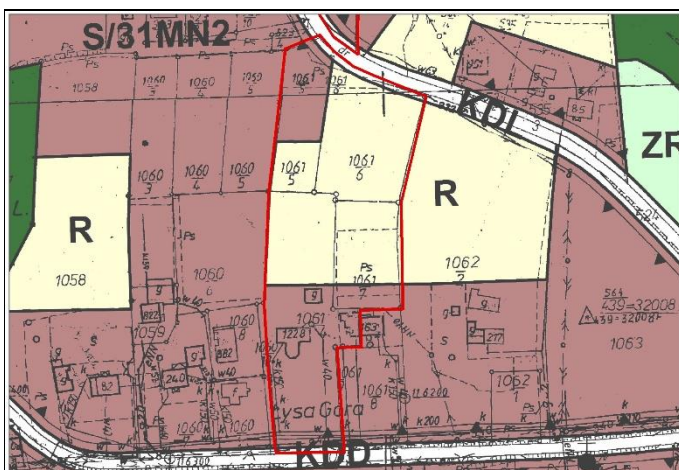
**OBSZAR 94 - mpzp**



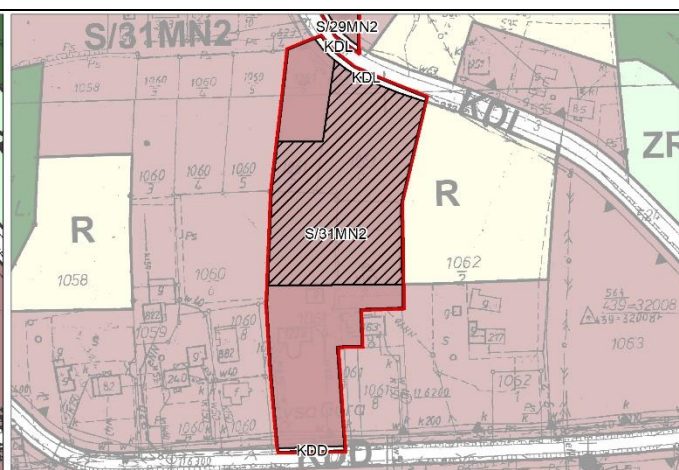
**OBSZAR 94 – projektowana zmiana mpzp**

Zmiana funkcji w ramach terenów inwestycyjnych (0,08ha) – z terenów zabudowy usługowej o charakterze komercyjnym (U) na tereny zabudowy jednorodzinnej (MN2)

Ochrona wód: w granicy zasięgu terenu ochrony pośredniej strefy ochronnej dla ujęcia wody powierzchniowej z rzeki Skawinki zlokalizowanego w miejscowości Skawina



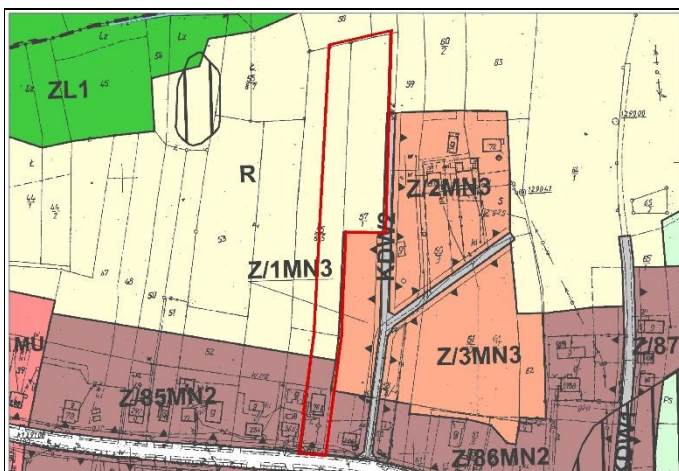
**OBSZAR 95 - mpzp**



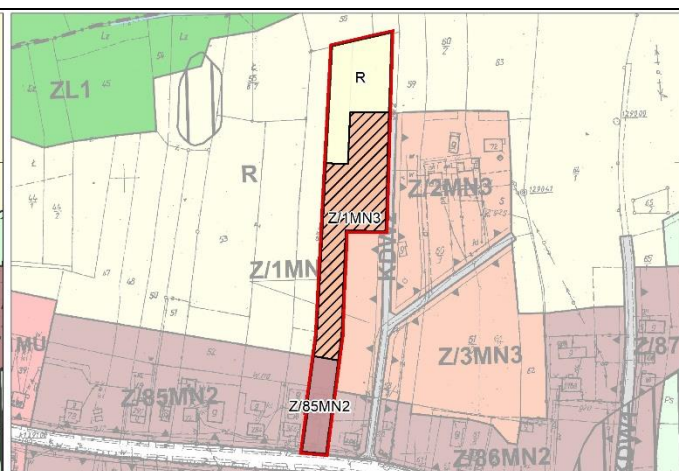
**OBSZAR 95 – projektowana zmiana mpzp**

Przyrost terenów do potencjalnego zainwestowania: +0,54ha – przekształcenie terenów o funkcji rolniczej na tereny zabudowy jednorodzinnej (MN2)

Ochrona wód: w granicy zasięgu terenu ochrony pośredniej strefy ochronnej dla ujęcia wody powierzchniowej z rzeki Skawinki zlokalizowanego w miejscowości Skawina



**OBSZAR 96 - mpzp**

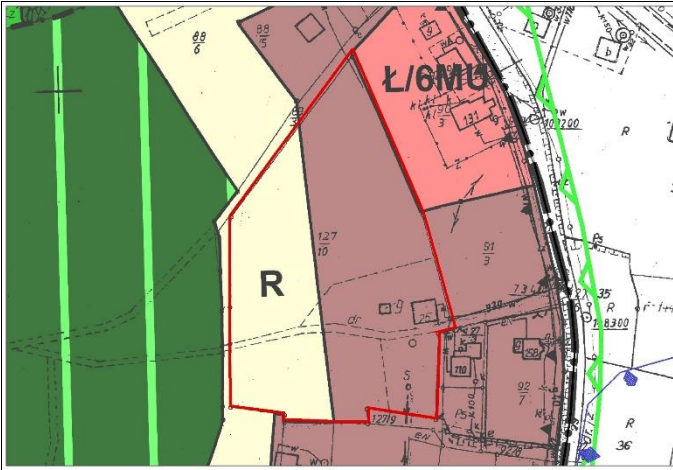


**OBSZAR 96 – projektowana zmiana mpzp**

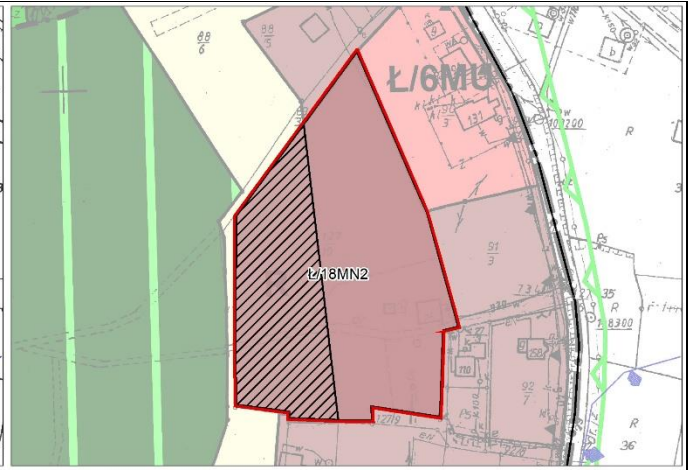
Przyrost terenów do potencjalnego zainwestowania: +0,45ha – przekształcenie terenów o funkcji rolniczej na tereny zabudowy jednorodzinnej ekstensywnej (MN3)

Ochrona wód: w granicy zasięgu terenu ochrony pośredniej II rzędu ujęcia wody ze Zbiornika Dobczyckiego





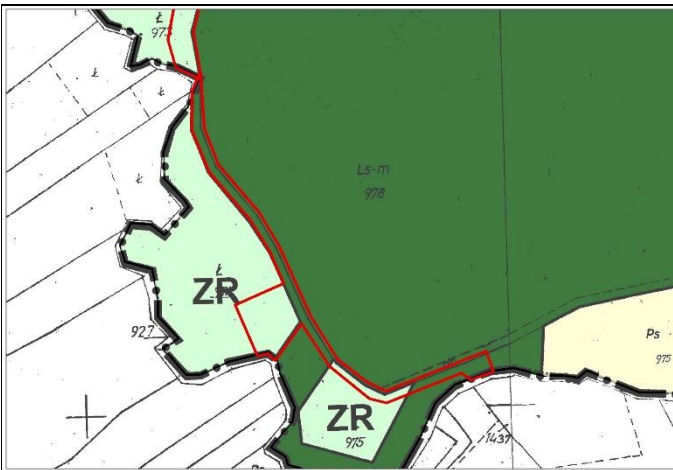
**OBSZAR 97 - mpzp**



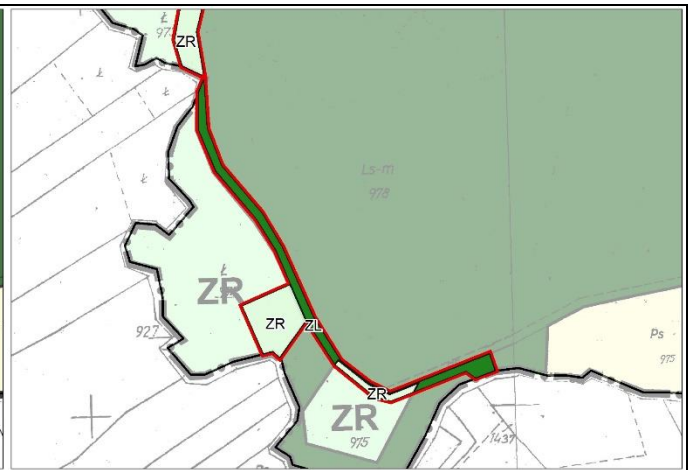
**OBSZAR 97 – projektowana zmiana mpzp**

Przyrost terenów do potencjalnego zainwestowania: +0,47ha – przekształcenie terenów o funkcji rolniczej na tereny zabudowy jednorodzinnej (MN2)

Ochrona wód: w granicy zasięgu terenu ochrony pośredniej strefy ochronnej dla ujęcia wody powierzchniowej z rzeki Skawinki zlokalizowanego w miejscowości Skawina

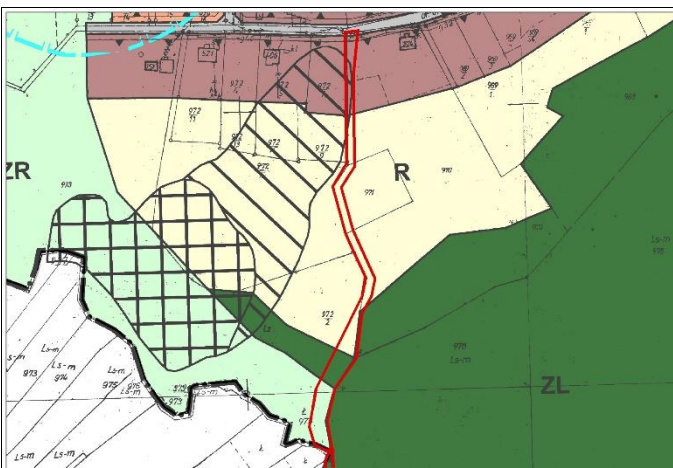


**OBSZAR 98 - mpzp**

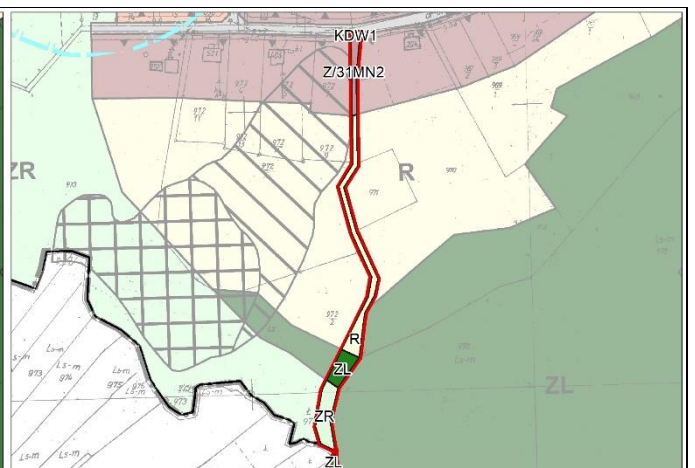


**OBSZAR 98 – projektowana zmiana mpzp**

Ochrona wód: w granicy zasięgu terenu ochrony pośredniej II rzędu ujęcia wody ze Zbiornika Dobczyckiego



**OBSZAR 99 - mpzp**



**OBSZAR 99 – projektowana zmiana mpzp**

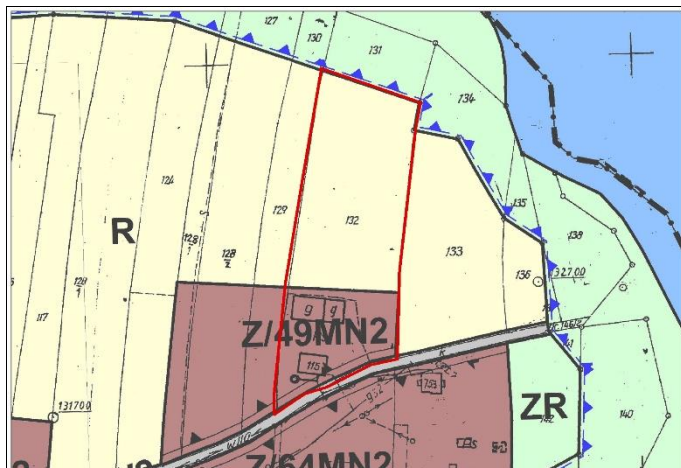
Ochrona wód: w granicy zasięgu terenu ochrony pośredniej II rzędu ujęcia wody ze Zbiornika Dobczyckiego

Obszary o szczególnych zasadach zagospodarowania: osuwiska nieaktywne

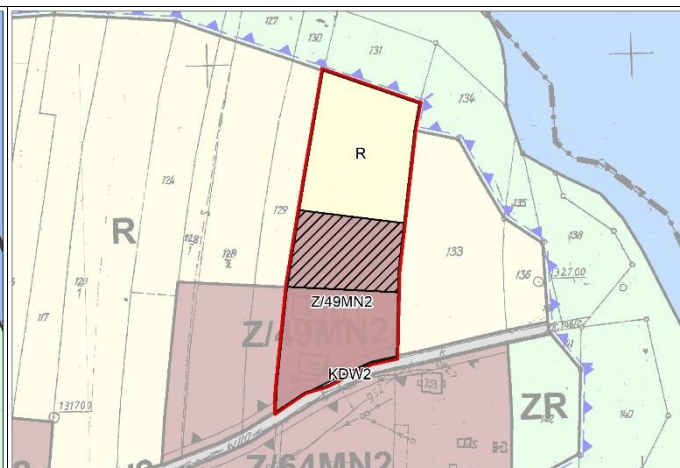








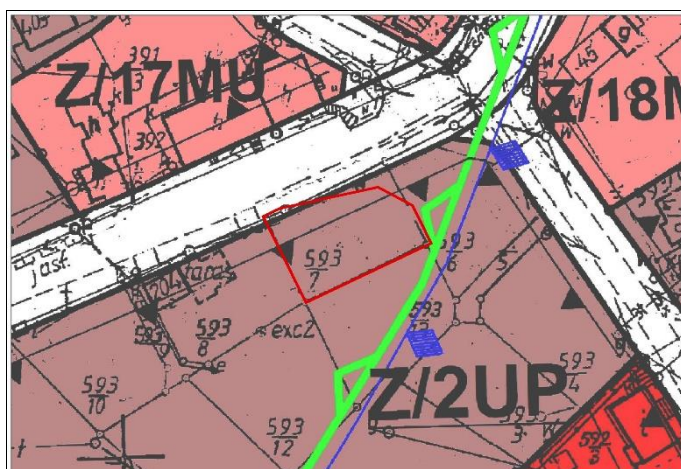
**OBSZAR 103 - mpzp**



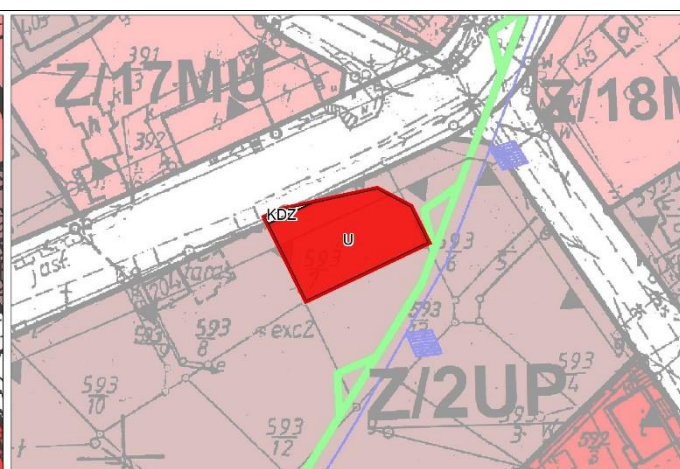
**OBSZAR 103 – projektowana zmiana mpzp**

Przyrost terenów do potencjalnego zainwestowania: +0,18ha – przekształcenie terenów o funkcji rolniczej na tereny zabudowy jednorodzinnej (MN2)

Ochrona wód: w granicy zasięgu terenu ochrony pośredniej II rzędu ujęcia wody ze Zbiornika Dobczyckiego



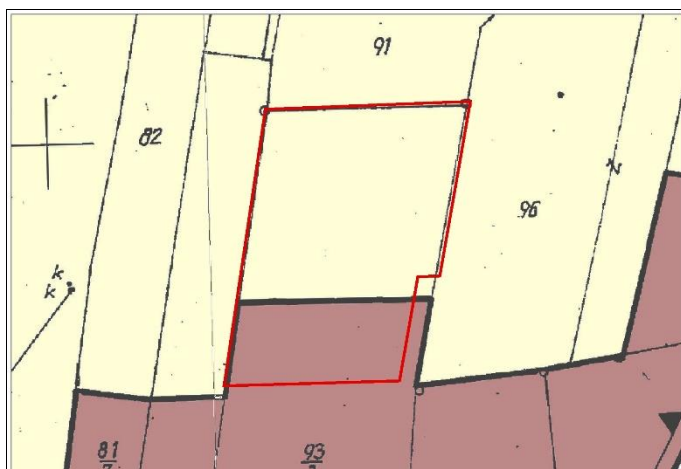
**OBSZAR 104 - mpzp**



**OBSZAR 104 – projektowana zmiana mpzp**

Zmiana funkcji w ramach terenów inwestycyjnych (0,06ha) – z terenów zabudowy jednorodzinnej (MN2) na tereny zabudowy usługowej o charakterze komercyjnym (U)

Ochrona wód: w granicy zasięgu terenu ochrony pośredniej strefy ochronnej dla ujęcia wody powierzchniowej z rzeki Skawinki zlokalizowanego w miejscowości Skawina



**OBSZAR 105 - mpzp**

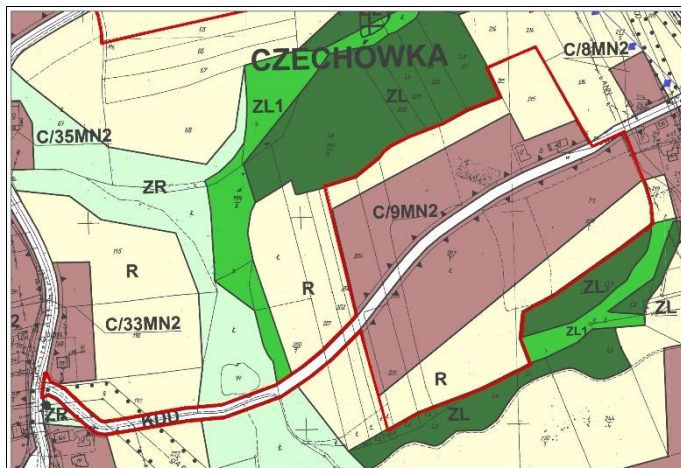


**OBSZAR 105 – projektowana zmiana mpzp**

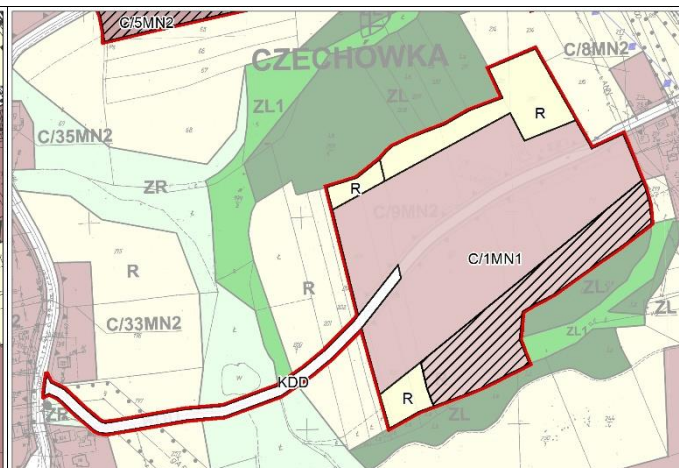
Przyrost terenów do potencjalnego zainwestowania: +0,14ha – przekształcenie terenów o funkcji rolniczej na tereny zabudowy jednorodzinnej (MN2)

Ochrona wód: w granicy zasięgu terenu ochrony pośredniej II rzędu ujęcia wody ze Zbiornika Dobczyckiego



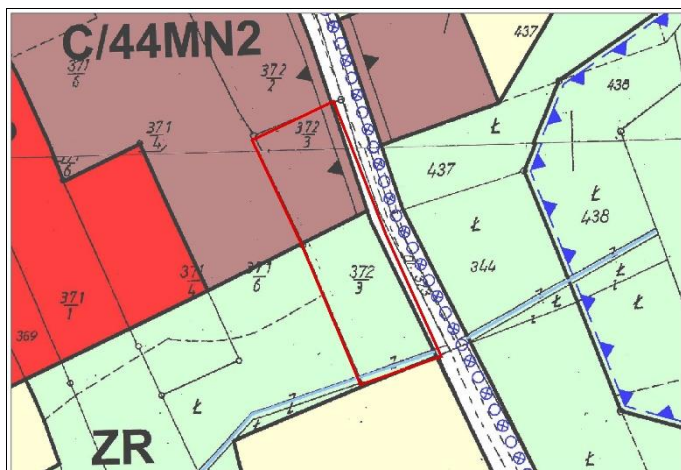


**OBSZAR 106 - mpzp**

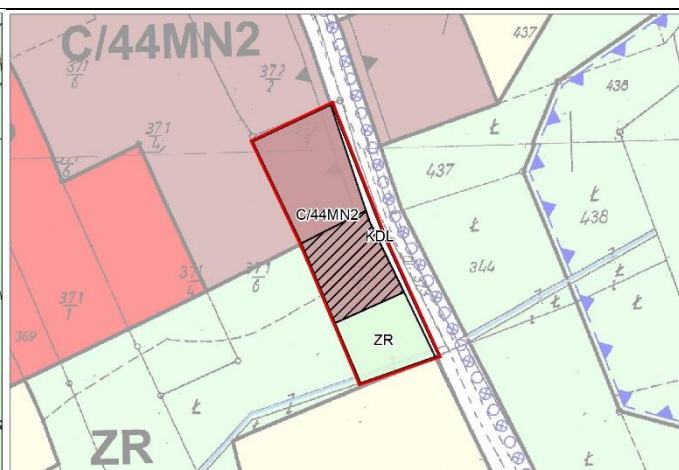


**OBSZAR 106 – projektowana zmiana mpzp**

Przyrost terenów do potencjalnego zainwestowania: +1,10ha – przekształcenie terenów o funkcji rolniczej na tereny zabudowy jednorodzinnej intensywnej (MN1)  
 Zmiana funkcji w ramach terenów inwestycyjnych (3,77ha) – z terenów dróg publicznych (KDD) i terenów zabudowy jednorodzinnej (MN2) na tereny zabudowy jednorodzinnej intensywnej (MN1)  
 Ochrona wód: w granicy zasięgu terenu ochrony pośredniej II rzędu ujęcia wody ze Zbiornika Dobczyckiego

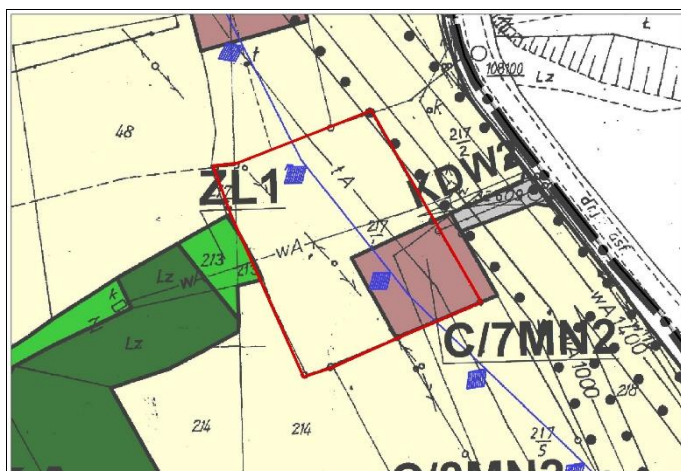


**OBSZAR 107 - mpzp**

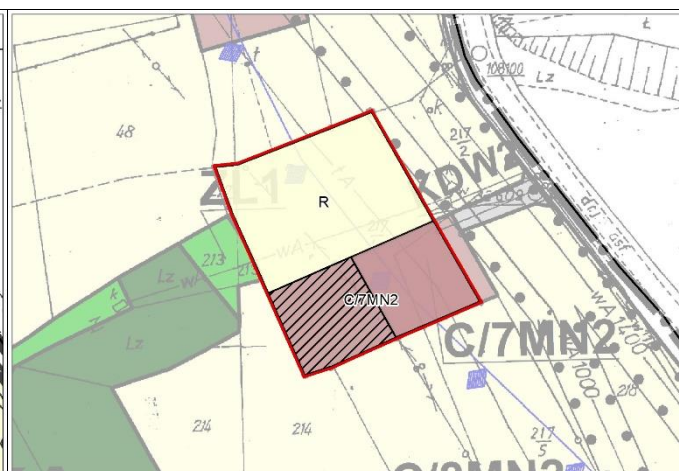


**OBSZAR 107 – projektowana zmiana mpzp**

Przyrost terenów do potencjalnego zainwestowania: +0,08ha – przekształcenie terenów zieleni nieurządzonej (ZR) na tereny zabudowy jednorodzinnej (MN2)  
 Ochrona wód: w granicy zasięgu terenu ochrony pośredniej II rzędu ujęcia wody ze Zbiornika Dobczyckiego



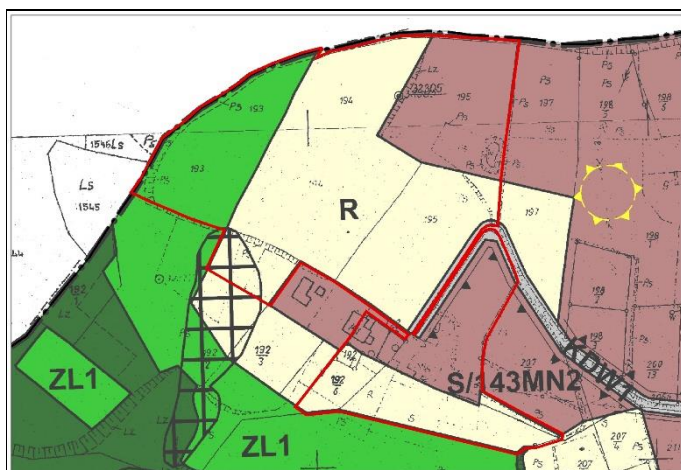
**OBSZAR 108 - mpzp**



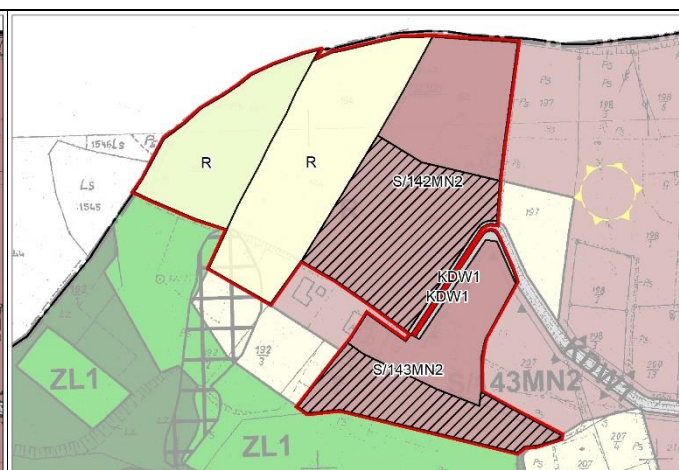
**OBSZAR 108 – projektowana zmiana mpzp**

Przyrost terenów do potencjalnego zainwestowania: +0,11ha – przekształcenie terenów o funkcji rolniczej na tereny zabudowy jednorodzinnej (MN2)  
 Ochrona wód: w granicy zasięgu terenu ochrony pośredniej II rzędu ujęcia wody ze Zbiornika Dobczyckiego





**OBSZAR 109 - mpzp**

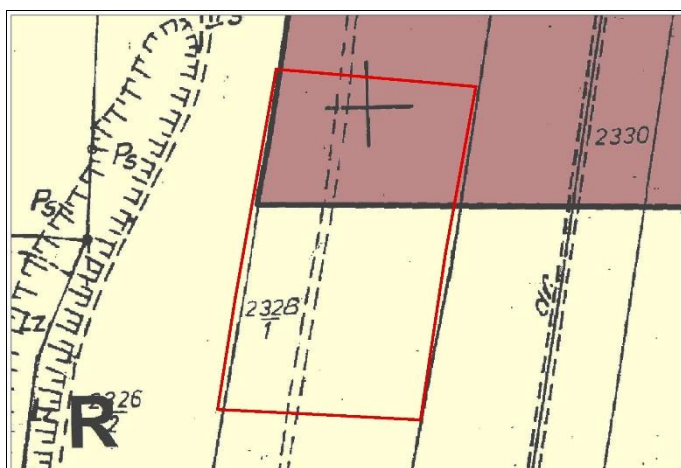


**OBSZAR 109 – projektowana zmiana mpzp**

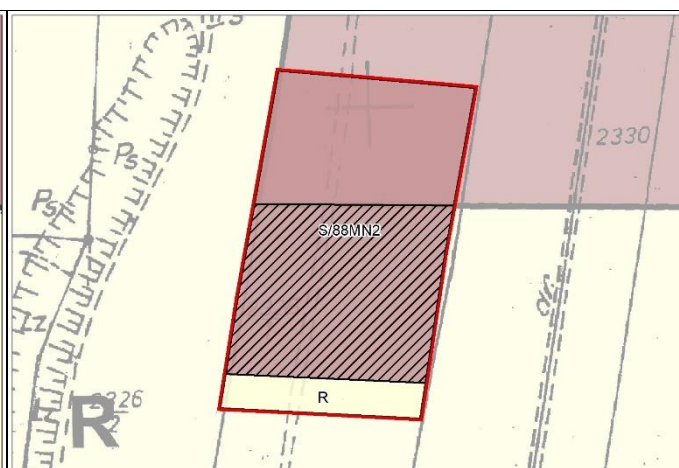
Przyrost terenów do potencjalnego zainwestowania: +1,11ha – przekształcenie terenów o funkcji rolniczej na tereny zabudowy jednorodzinnej (MN2)  
Zmiana funkcji w ramach terenów nieinwestycyjnych (0,49ha) – z terenów zalesień (ZL1) na tereny rolnicze (R)

Ochrona wód: w granicy zasięgu terenu ochrony pośredniej strefy ochronnej dla ujęcia wody powierzchniowej z rzeki Skawinki zlokalizowanego w miejscowości Skawina

Obszary o szczególnych zasadach zagospodarowania: osuwiska aktywne ciągle



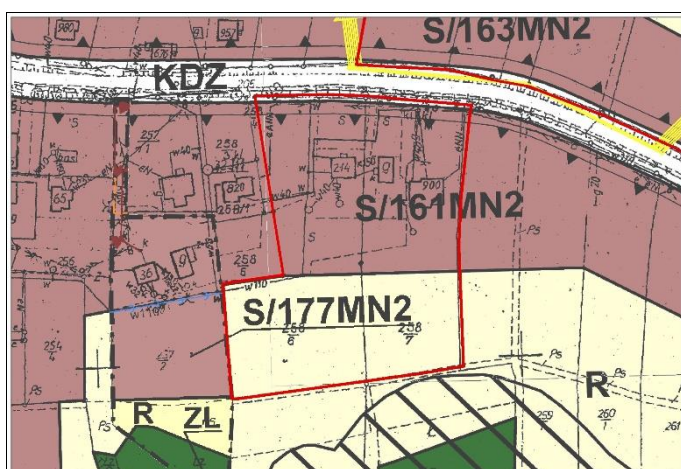
**OBSZAR 110 - mpzp**



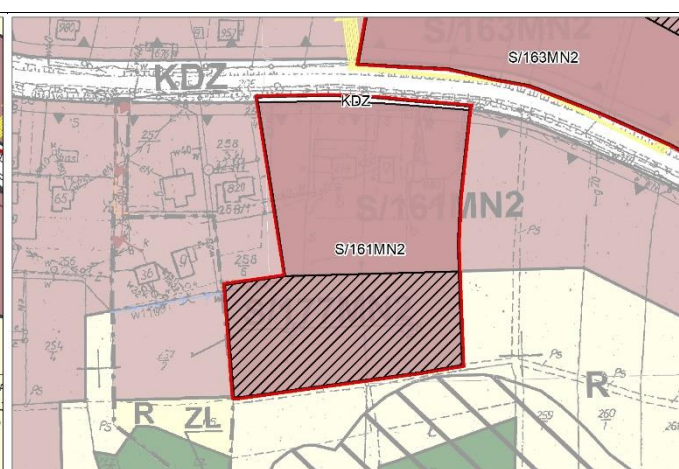
**OBSZAR 110 – projektowana zmiana mpzp**

Przyrost terenów do potencjalnego zainwestowania: +0,20ha – przekształcenie terenów o funkcji rolniczej na tereny zabudowy jednorodzinnej (MN2)

Ochrona wód: w granicy zasięgu terenu ochrony pośredniej strefy ochronnej dla ujęcia wody powierzchniowej z rzeki Skawinki zlokalizowanego w miejscowości Skawina



**OBSZAR 111 - mpzp**

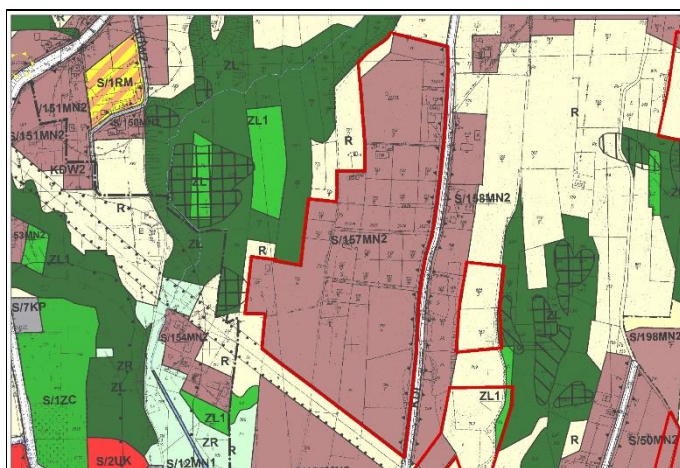


**OBSZAR 111 – projektowana zmiana mpzp**

Przyrost terenów do potencjalnego zainwestowania: +0,55ha – przekształcenie terenów o funkcji rolniczej na tereny zabudowy jednorodzinnej (MN2)

Ochrona wód: w granicy zasięgu terenu ochrony pośredniej strefy ochronnej dla ujęcia wody powierzchniowej z rzeki Skawinki zlokalizowanego w miejscowości Skawina



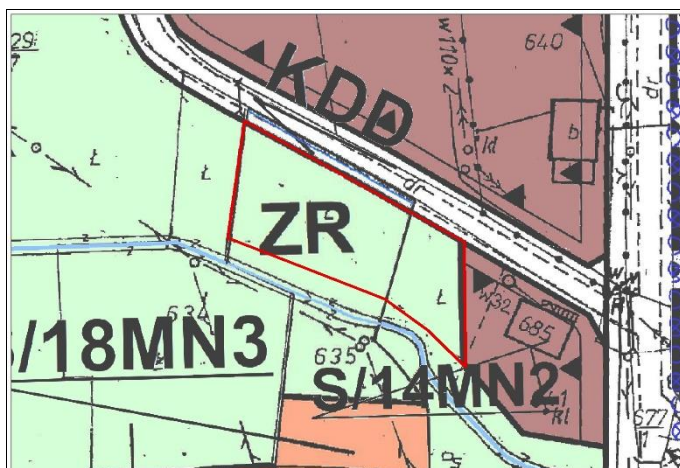


**OBSZAR 112 - mpzp**

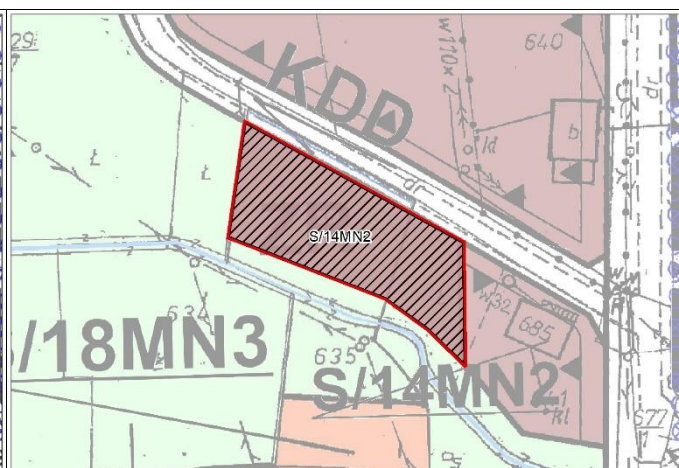


**OBSZAR 112 – projektowana zmiana mpzp**

Przyrost terenów do potencjalnego zainwestowania: +0,11ha – przekształcenie terenów o funkcji rolniczej na tereny zabudowy jednorodzinnej intensywnej (MN1)  
 Zmiana funkcji w ramach terenów inwestycyjnych (8,49ha) – z terenów zabudowy jednorodzinnej (MN2) na tereny zabudowy jednorodzinnej intensywnej (MN1)  
 Ochrona wód: w granicy zasięgu terenu ochrony pośredniej strefy ochronnej dla ujęcia wody powierzchniowej z rzeki Skawinki zlokalizowanego w miejscowości Skawina

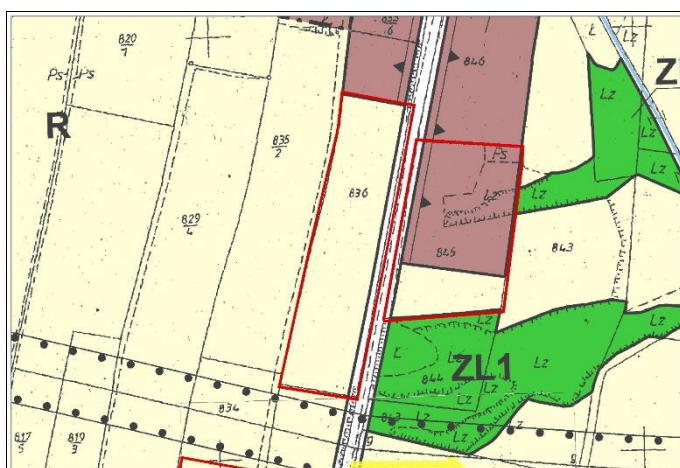


**OBSZAR 113 - mpzp**

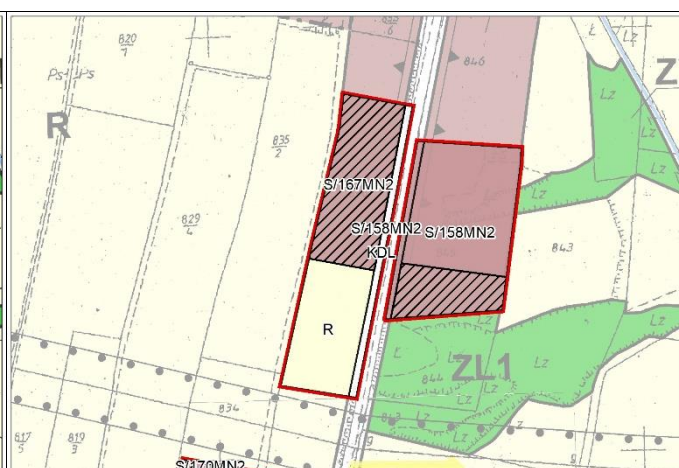


**OBSZAR 113 – projektowana zmiana mpzp**

Przyrost terenów do potencjalnego zainwestowania: +0,14ha – przekształcenie terenów zieleni nieurządzonej (ZR) na tereny zabudowy jednorodzinnej (MN2)  
 Ochrona wód: w granicy zasięgu terenu ochrony pośredniej strefy ochronnej dla ujęcia wody powierzchniowej z rzeki Skawinki zlokalizowanego w miejscowości Skawina



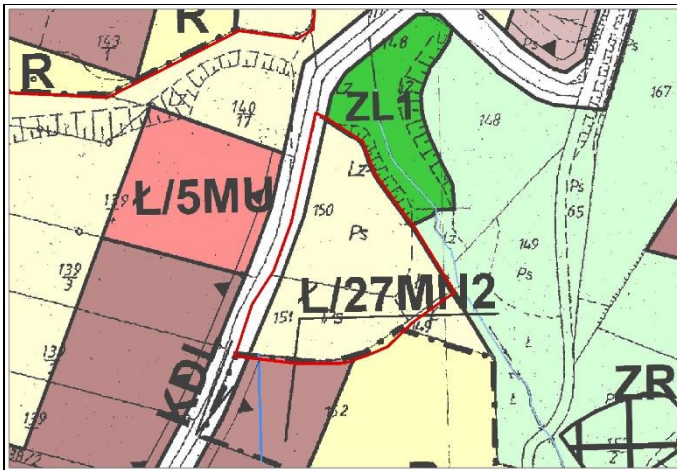
**OBSZAR 114 - mpzp**



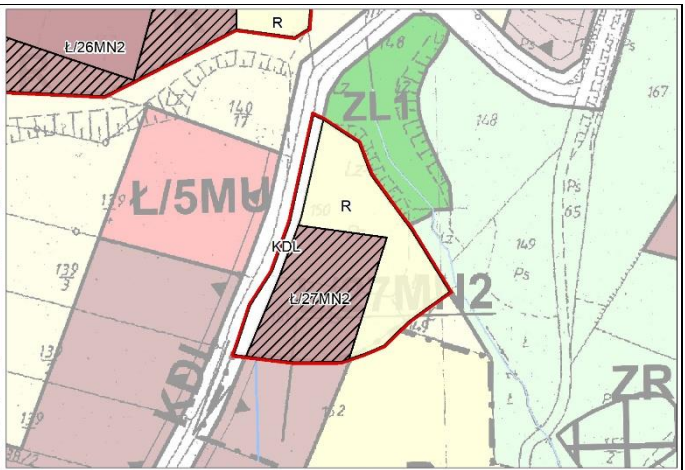
**OBSZAR 114 – projektowana zmiana mpzp**

Przyrost terenów do potencjalnego zainwestowania: +0,23ha – przekształcenie terenów o funkcji rolniczej na tereny zabudowy jednorodzinnej (MN2)  
 Ochrona wód: w granicy zasięgu terenu ochrony pośredniej strefy ochronnej dla ujęcia wody powierzchniowej z rzeki Skawinki zlokalizowanego w miejscowości Skawina





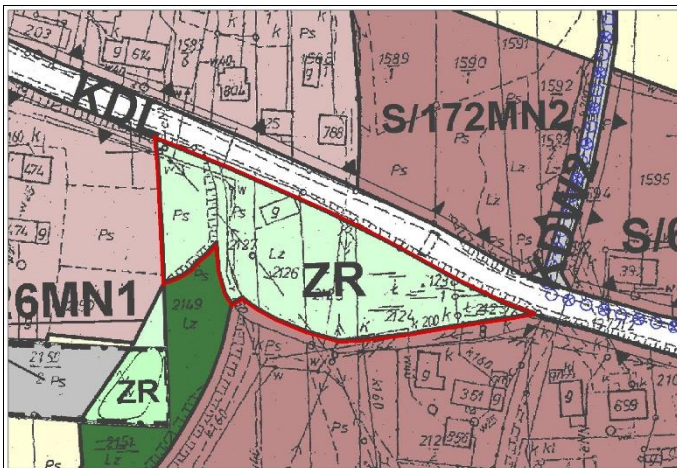
**OBSZAR 115 - mpzp**



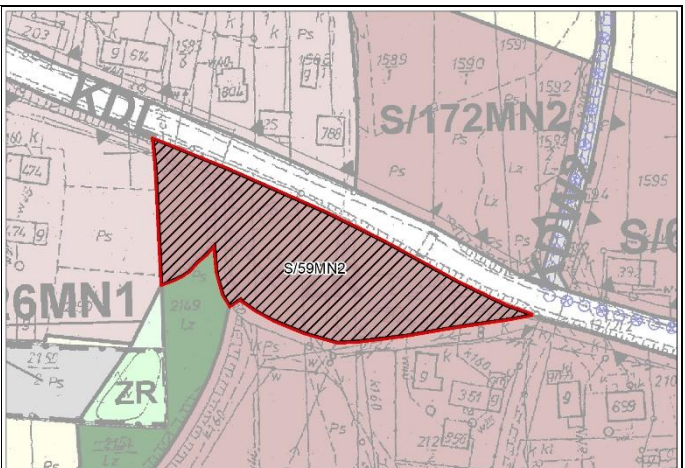
**OBSZAR 115 – projektowana zmiana mpzp**

Przyrost terenów do potencjalnego zainwestowania: +0,15ha – przekształcenie terenów o funkcji rolniczej na tereny zabudowy jednorodzinnej (MN2)

Ochrona wód: w granicy zasięgu terenu ochrony pośredniej strefy ochronnej dla ujęcia wody powierzchniowej z rzeki Skawinki zlokalizowanego w miejscowości Skawina



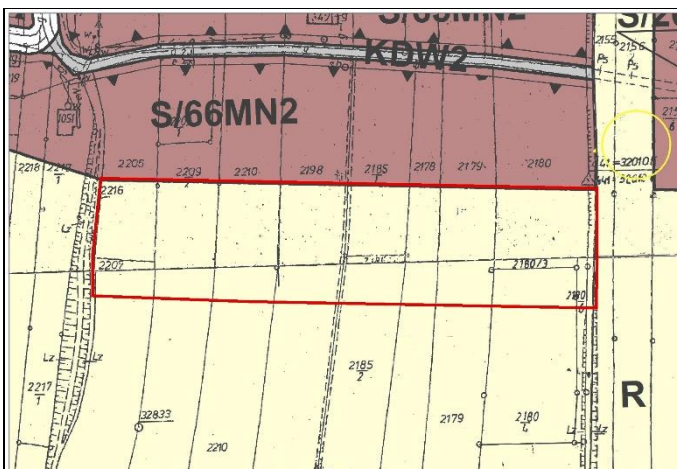
**OBSZAR 116 - mpzp**



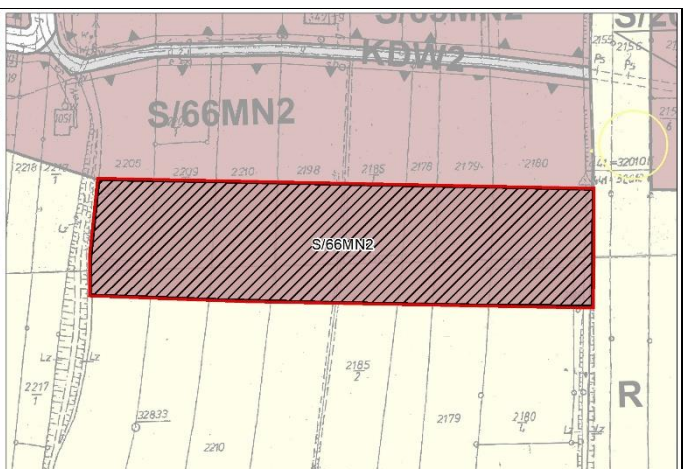
**OBSZAR 116 – projektowana zmiana mpzp**

Przyrost terenów do potencjalnego zainwestowania: +0,42ha – przekształcenie terenów zieleni nieurządzonej (ZR) na tereny zabudowy jednorodzinnej (MN2)

Ochrona wód: w granicy zasięgu terenu ochrony pośredniej strefy ochronnej dla ujęcia wody powierzchniowej z rzeki Skawinki zlokalizowanego w miejscowości Skawina



**OBSZAR 117 - mpzp**

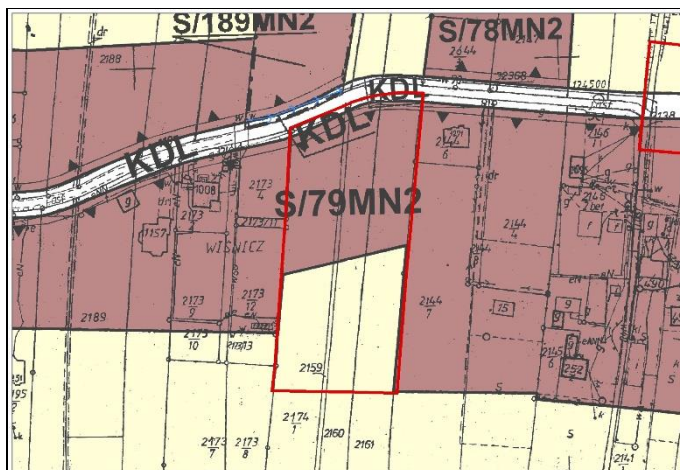


**OBSZAR 117 – projektowana zmiana mpzp**

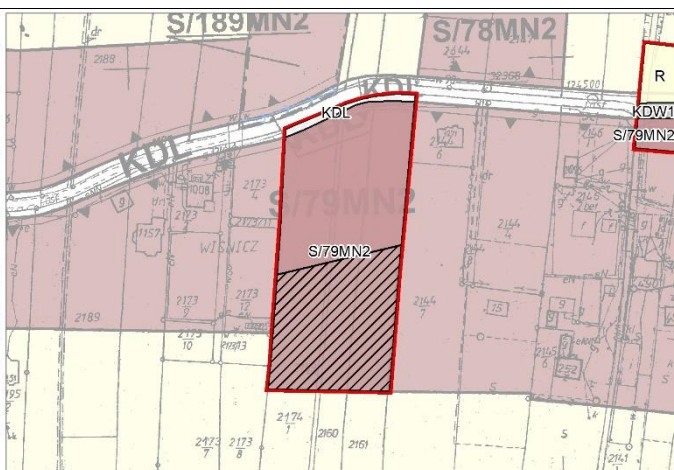
Przyrost terenów do potencjalnego zainwestowania: +1,29ha – przekształcenie terenów o funkcji rolniczej na tereny zabudowy jednorodzinnej (MN2)

Ochrona wód: w granicy zasięgu terenu ochrony pośredniej strefy ochronnej dla ujęcia wody powierzchniowej z rzeki Skawinki zlokalizowanego w miejscowości Skawina





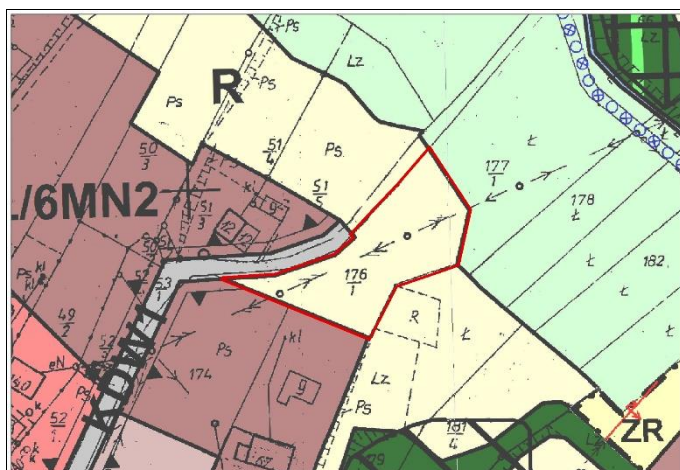
**OBSZAR 118 - mpzp**



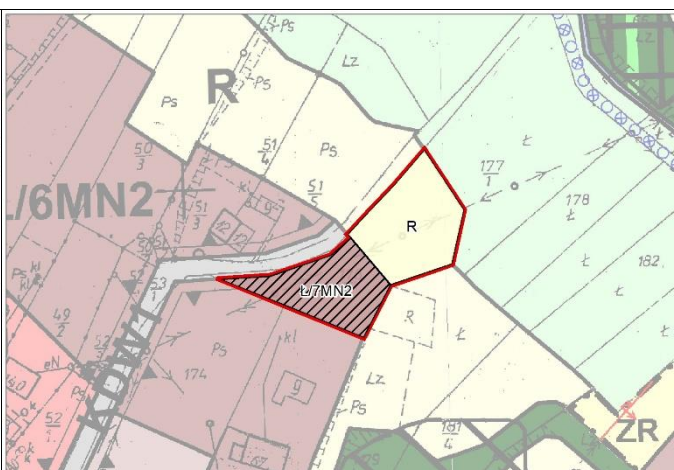
**OBSZAR 118 – projektowana zmiana mpzp**

Przyrost terenów do potencjalnego zainwestowania: +0,35ha – przekształcenie terenów o funkcji rolniczej na tereny zabudowy jednorodzinnej (MN2)

Ochrona wód: w granicy zasięgu terenu ochrony pośredniej strefy ochronnej dla ujęcia wody powierzchniowej z rzeki Skawinki zlokalizowanego w miejscowości Skawina



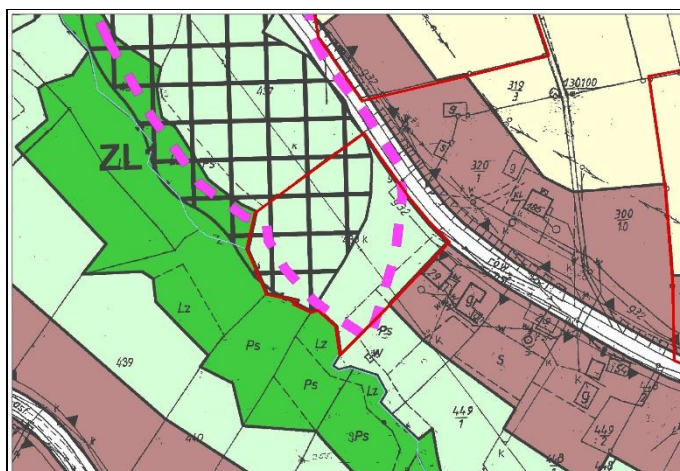
**OBSZAR 119 - mpzp**



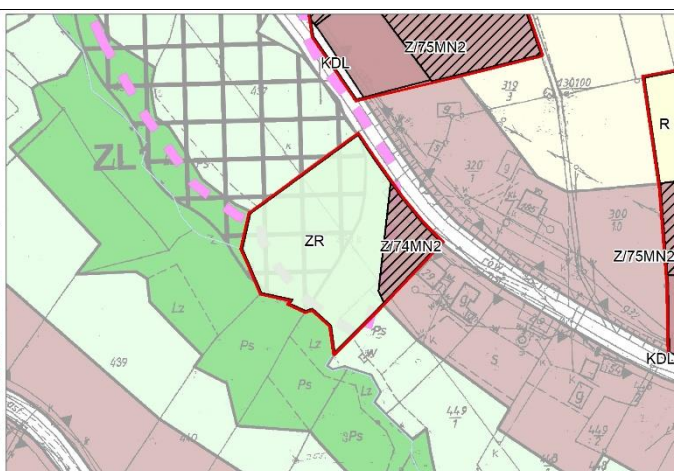
**OBSZAR 119 – projektowana zmiana mpzp**

Przyrost terenów do potencjalnego zainwestowania: +0,09ha – przekształcenie terenów o funkcji rolniczej na tereny zabudowy jednorodzinnej (MN2)

Ochrona wód: w granicy zasięgu terenu ochrony pośredniej strefy ochronnej dla ujęcia wody powierzchniowej z rzeki Skawinki zlokalizowanego w miejscowości Skawina



**OBSZAR 120 - mpzp**



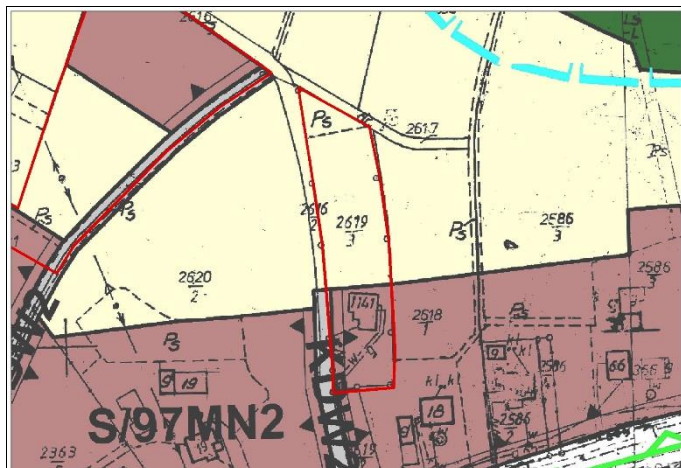
**OBSZAR 120 – projektowana zmiana mpzp**

Przyrost terenów do potencjalnego zainwestowania: +0,08ha – przekształcenie terenów zieleni nieurządzonej (ZR) na tereny zabudowy jednorodzinnej (MN2)

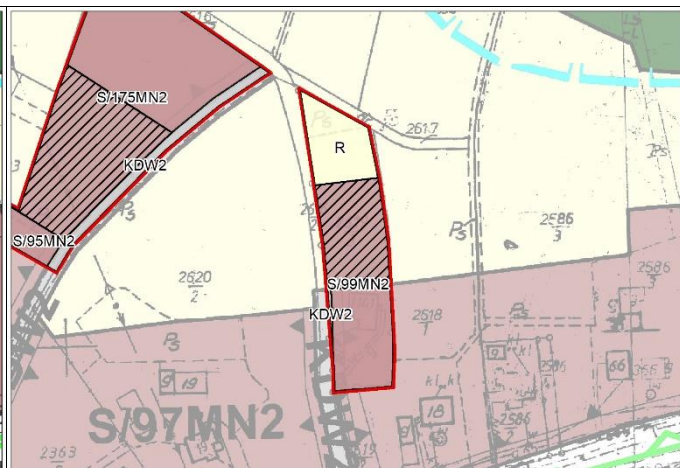
Ochrona wód: w granicy zasięgu terenu ochrony pośredniej II rzędu ujęcia wody ze Zbiornika Dobczyckiego

Obszary o szczególnych zasadach zagospodarowania: osuwiska aktywne ciągle, osuwiska aktywne na podstawie Uchwały Nr XLVIII/331/10 Rady Gminy Siepraw z dnia 10.11.2010 r.





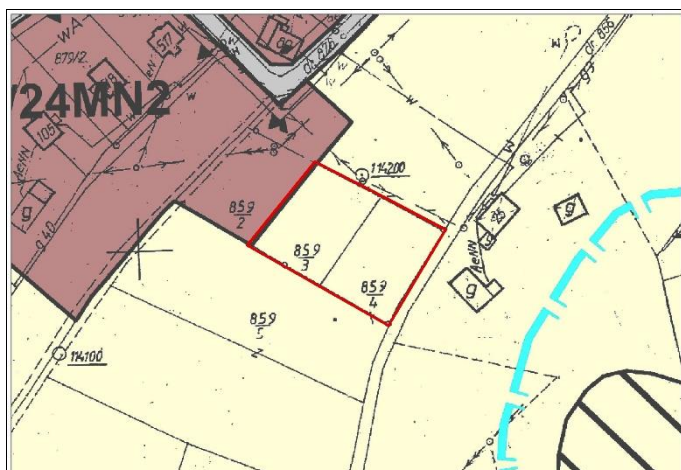
**OBSZAR 121 - mpzp**



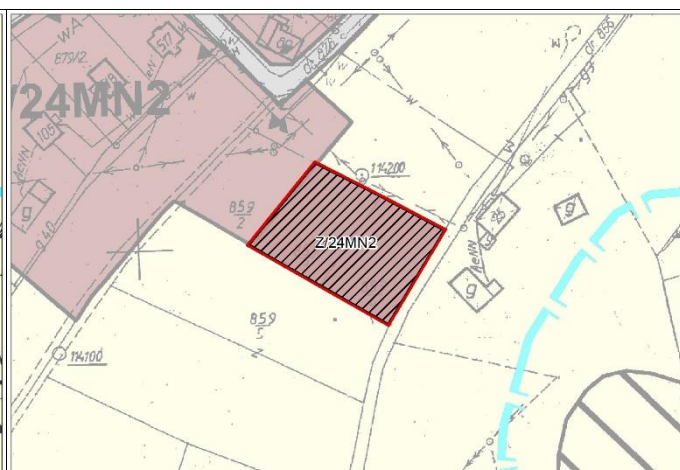
**OBSZAR 121 – projektowana zmiana mpzp**

Przyrost terenów do potencjalnego zainwestowania: +0,08ha – przekształcenie terenów o funkcji rolniczej na tereny zabudowy jednorodzinnej (MN2)

Ochrona wód: w granicy zasięgu terenu ochrony pośredniej strefy ochronnej dla ujęcia wody powierzchniowej z rzeki Skawinki zlokalizowanego w miejscowości Skawina



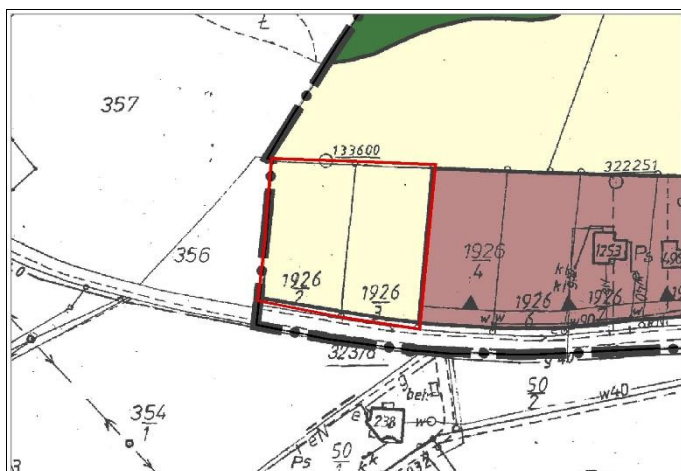
**OBSZAR 122 - mpzp**



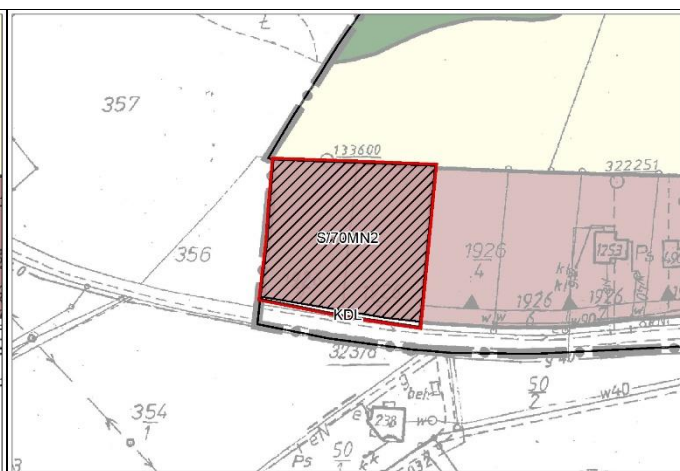
**OBSZAR 122 – projektowana zmiana mpzp**

Przyrost terenów do potencjalnego zainwestowania: +0,20ha – przekształcenie terenów o funkcji rolniczej na tereny zabudowy jednorodzinnej (MN2)

Ochrona wód: w granicy zasięgu terenu ochrony pośredniej II rzędu ujęcia wody ze Zbiornika Dobczyckiego



**OBSZAR 123 - mpzp**

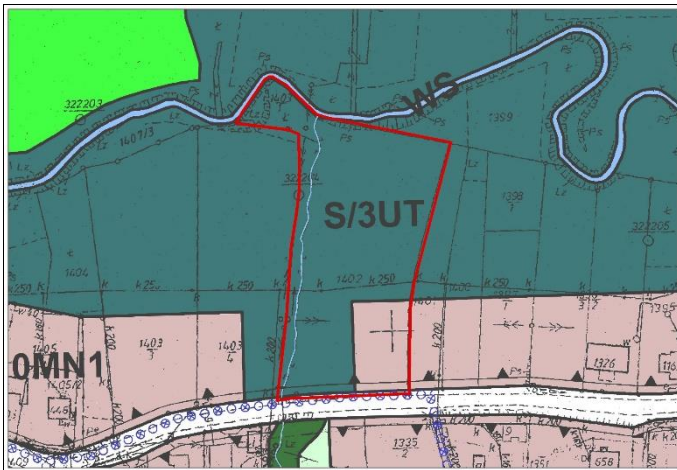


**OBSZAR 123 – projektowana zmiana mpzp**

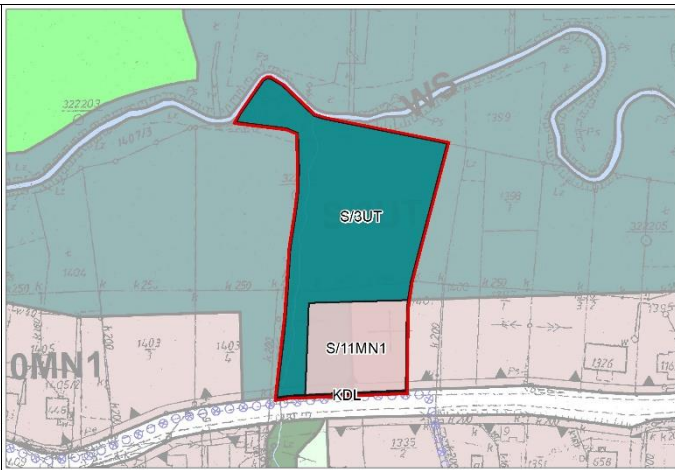
Przyrost terenów do potencjalnego zainwestowania: +0,29ha – przekształcenie terenów o funkcji rolniczej na tereny zabudowy jednorodzinnej (MN2)

Ochrona wód: w granicy zasięgu terenu ochrony pośredniej strefy ochronnej dla ujęcia wody powierzchniowej z rzeki Skawinki zlokalizowanego w miejscowości Skawina



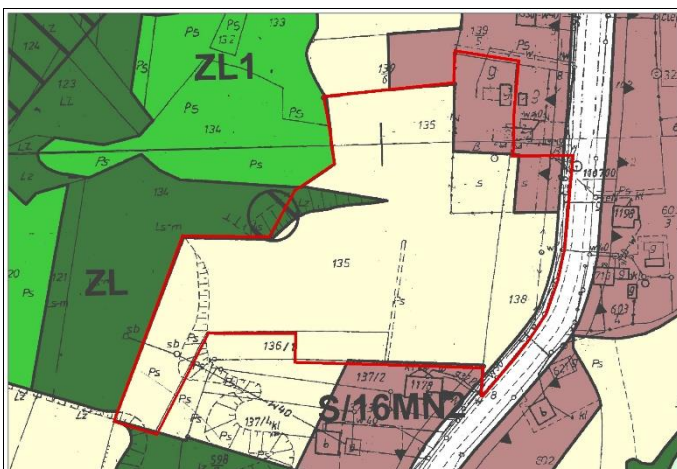


**OBSZAR 124 - mpzp**

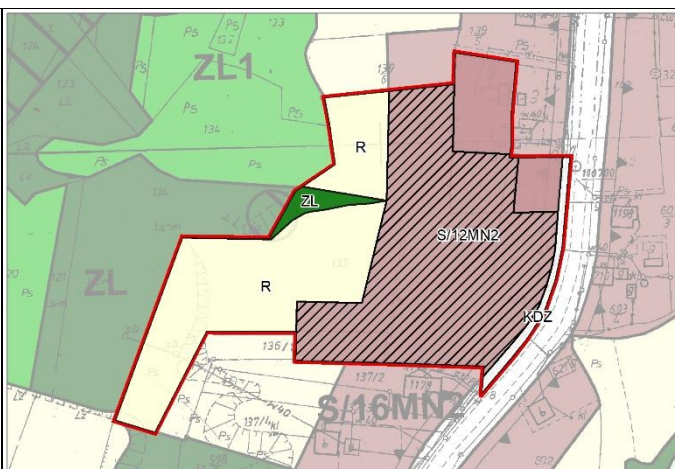


**OBSZAR 124 – projektowana zmiana mpzp**

Zmiana funkcji terenów (0,09ha) z terenów turystyki i wypoczynku (UT) na tereny zabudowy jednorodzinnej intensywnej (MN1)  
 Ochrona wód: w granicy zasięgu terenu ochrony pośredniej strefy ochronnej dla ujęcia wody powierzchniowej z rzeki Skawinki zlokalizowanego w miejscowości Skawina

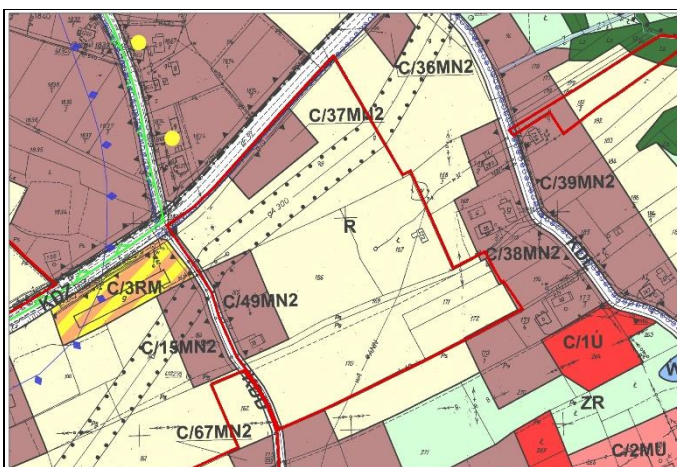


**OBSZAR 125 - mpzp**

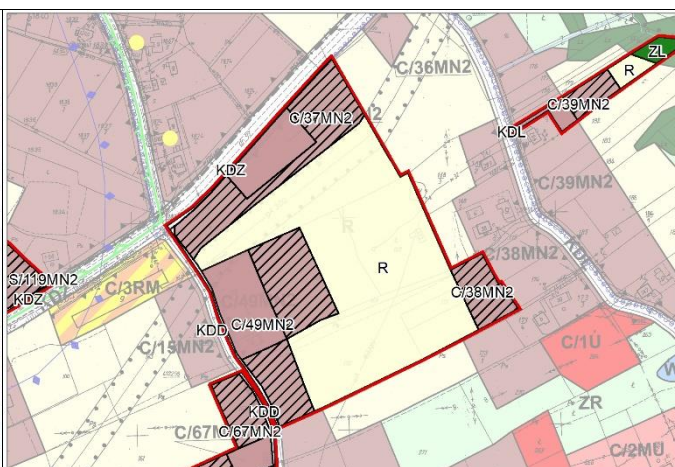


**OBSZAR 125 – projektowana zmiana mpzp**

Przyrost terenów do potencjalnego zainwestowania: +0,92ha – przekształcenie terenów o funkcji rolniczej na tereny zabudowy jednorodzinnej (MN2)  
 Ochrona wód: w granicy zasięgu terenu ochrony pośredniej strefy ochronnej dla ujęcia wody powierzchniowej z rzeki Skawinki zlokalizowanego w miejscowości Skawina  
 Obszary o szczególnych zasadach zagospodarowania: osuwiska nieaktywne



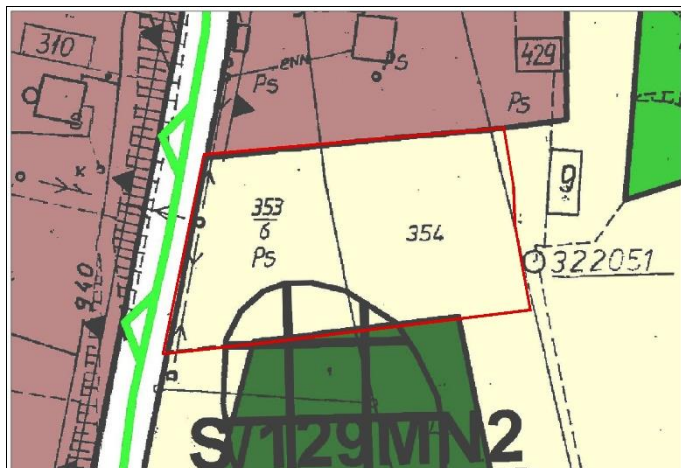
**OBSZAR 126 - mpzp**



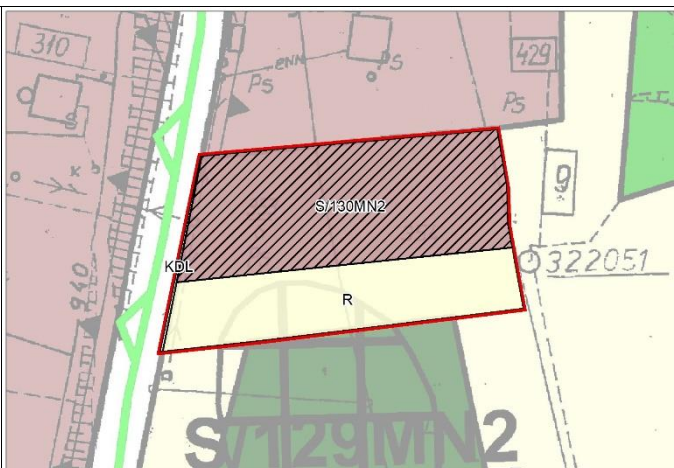
**OBSZAR 126 – projektowana zmiana mpzp**

Przyrost terenów do potencjalnego zainwestowania: +1,64ha – przekształcenie terenów o funkcji rolniczej na tereny zabudowy jednorodzinnej (MN2)  
 Ochrona wód: w granicy zasięgu terenu ochrony pośredniej II rzędu ujęcia wody ze Zbiornika Dobczyckiego



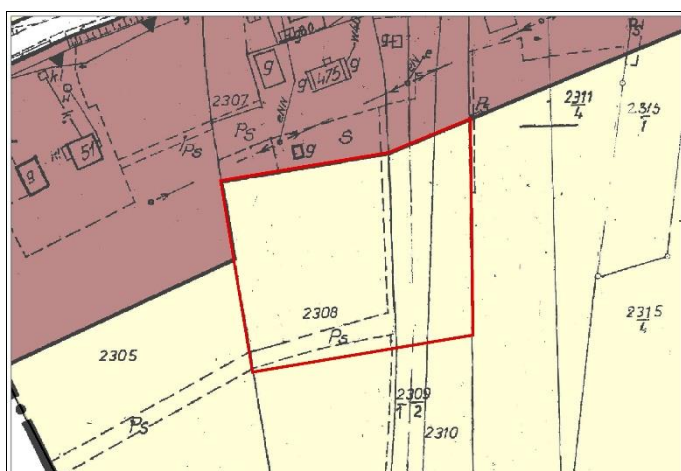


**OBSZAR 127 - mpzp**

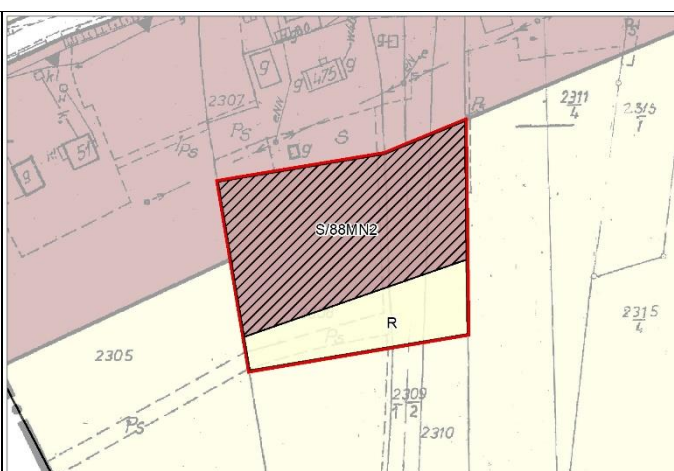


**OBSZAR 127 – projektowana zmiana mpzp**

Przyrost terenów do potencjalnego zainwestowania: +0,21ha – przekształcenie terenów o funkcji rolniczej na tereny zabudowy jednorodzinnej (MN2)  
 Ochrona wód: w granicy zasięgu terenu ochrony pośredniej II rzędu ujęcia wody ze Zbiornika Dobczyckiego  
 Obszary o szczególnych zasadach zagospodarowania: osuwiska aktywne ciągle

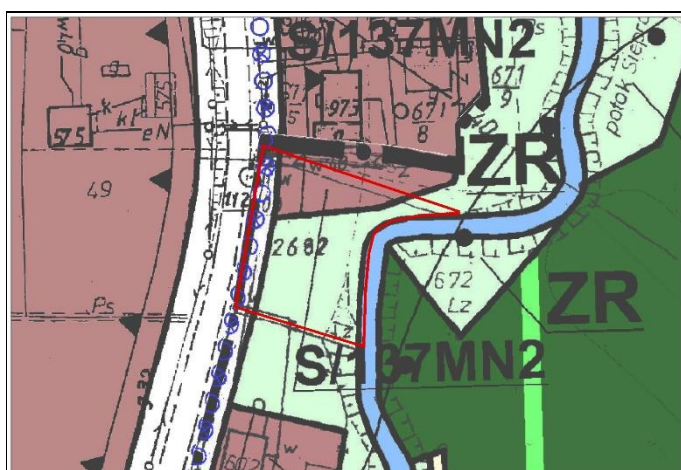


**OBSZAR 128 - mpzp**

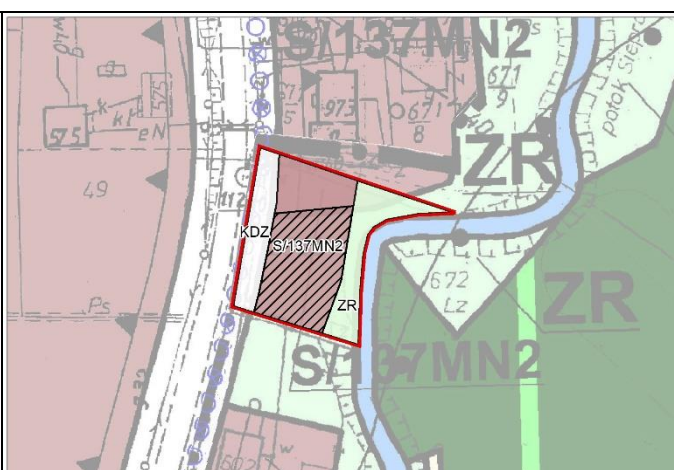


**OBSZAR 128 – projektowana zmiana mpzp**

Przyrost terenów do potencjalnego zainwestowania: +0,42ha – przekształcenie terenów o funkcji rolniczej na tereny zabudowy jednorodzinnej (MN2)  
 Ochrona wód: w granicy zasięgu terenu ochrony pośredniej strefy ochronnej dla ujęcia wody powierzchniowej z rzeki Skawinki zlokalizowanego w miejscowości Skawina



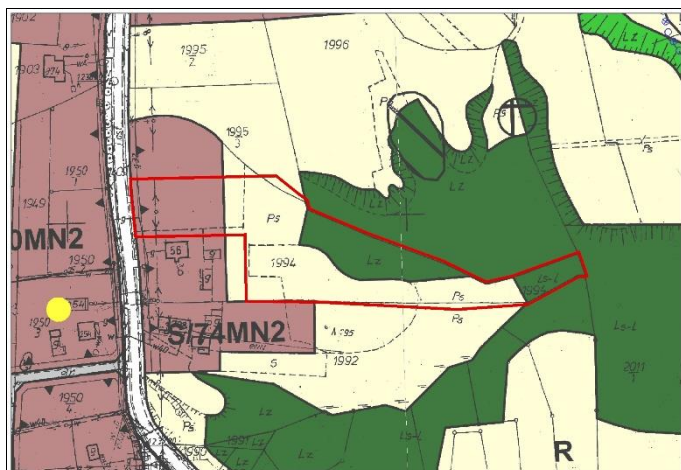
**OBSZAR 129 - mpzp**



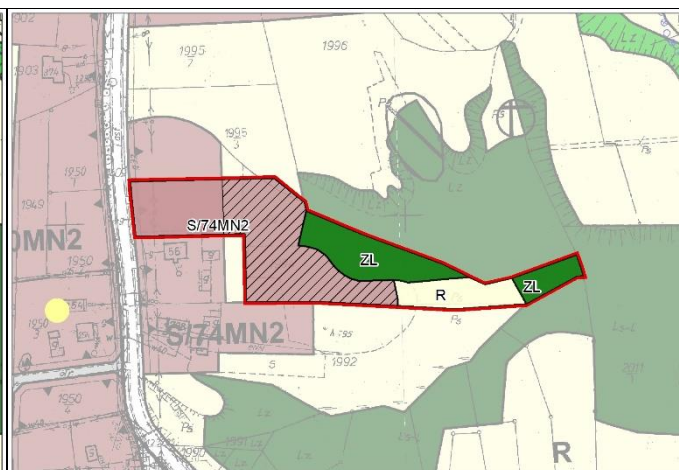
**OBSZAR 129 – projektowana zmiana mpzp**

Przyrost terenów do potencjalnego zainwestowania: +0,05ha – przekształcenie terenów zieleni nieurządzonej (ZR) na tereny zabudowy jednorodzinnej (MN2)  
 Zmiana funkcji terenów (0,004ha) – z terenów zabudowy jednorodzinnej (MN2) na tereny zieleni nieurządzonej (ZR)  
 Ochrona wód: w granicy zasięgu terenu ochrony pośredniej strefy ochronnej dla ujęcia wody powierzchniowej z rzeki Skawinki zlokalizowanego w miejscowości Skawina





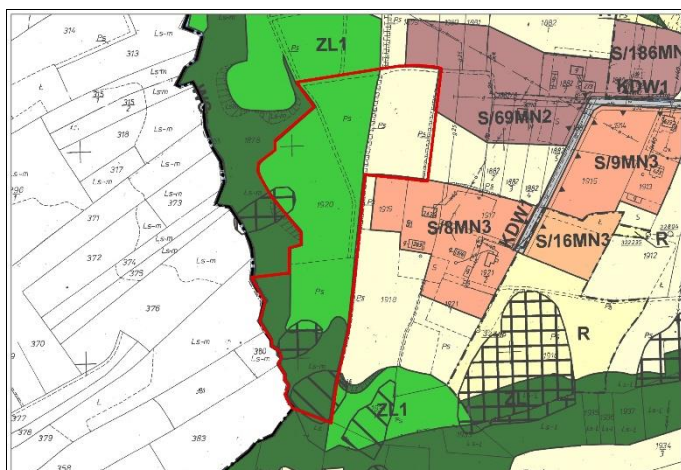
**OBSZAR 130 - mpzp**



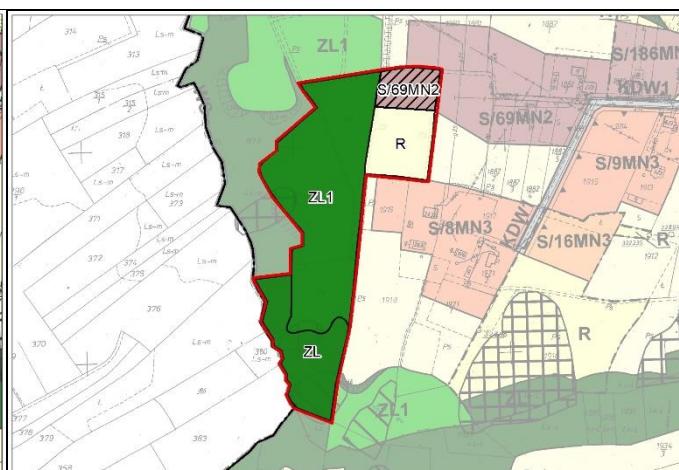
**OBSZAR 130 – projektowana zmiana mpzp**

Przyrost terenów do potencjalnego zainwestowania: +0,39ha – przekształcenie terenów o funkcji rolniczej na tereny zabudowy jednorodzinnej (MN2)

Ochrona wód: w granicy zasięgu terenu ochrony pośredniej strefy ochronnej dla ujęcia wody powierzchniowej z rzeki Skawinki zlokalizowanego w miejscowości Skawina



**OBSZAR 131 - mpzp**

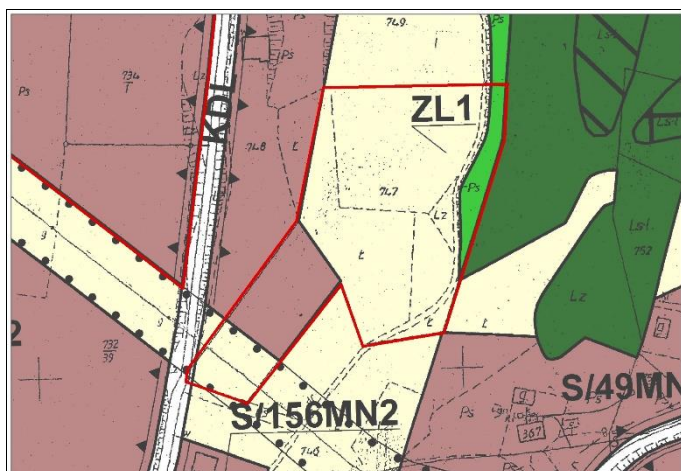


**OBSZAR 131 – projektowana zmiana mpzp**

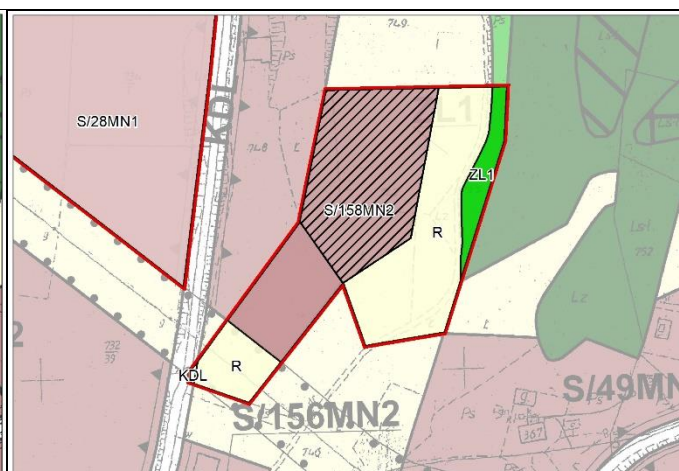
Przyrost terenów do potencjalnego zainwestowania: +0,21ha – przekształcenie terenów o funkcji rolniczej na tereny zabudowy jednorodzinnej (MN2)

Ochrona wód: w granicy zasięgu terenu ochrony pośredniej strefy ochronnej dla ujęcia wody powierzchniowej z rzeki Skawinki zlokalizowanego w miejscowości Skawina

Obszary o szczególnych zasadach zagospodarowania: osuwiska aktywne ciągle



**OBSZAR 132 - mpzp**

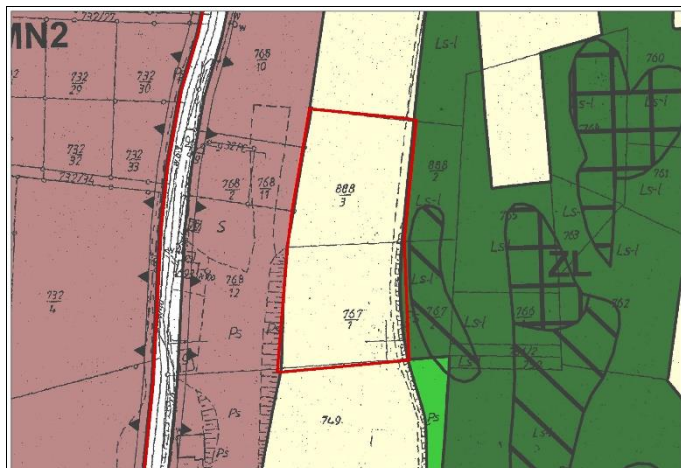


**OBSZAR 132 – projektowana zmiana mpzp**

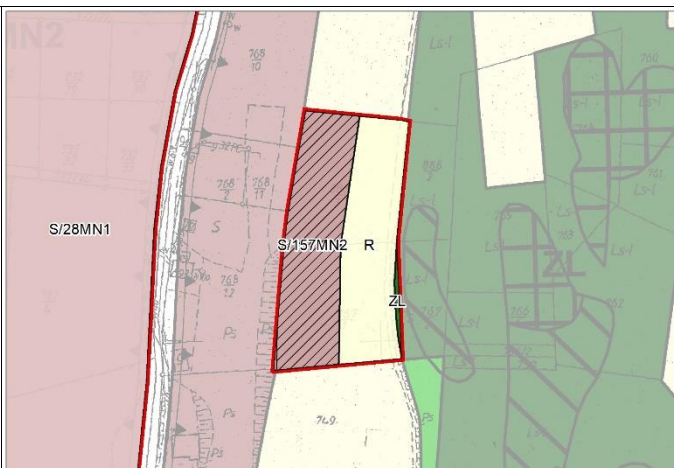
Przyrost terenów do potencjalnego zainwestowania: +0,42ha – przekształcenie terenów o funkcji rolniczej na tereny zabudowy jednorodzinnej (MN2)

Ochrona wód: w granicy zasięgu terenu ochrony pośredniej strefy ochronnej dla ujęcia wody powierzchniowej z rzeki Skawinki zlokalizowanego w miejscowości Skawina





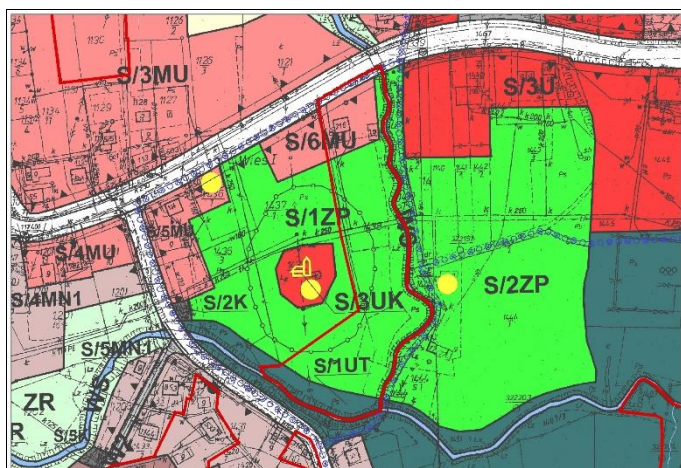
**OBSZAR 133 - mpzp**



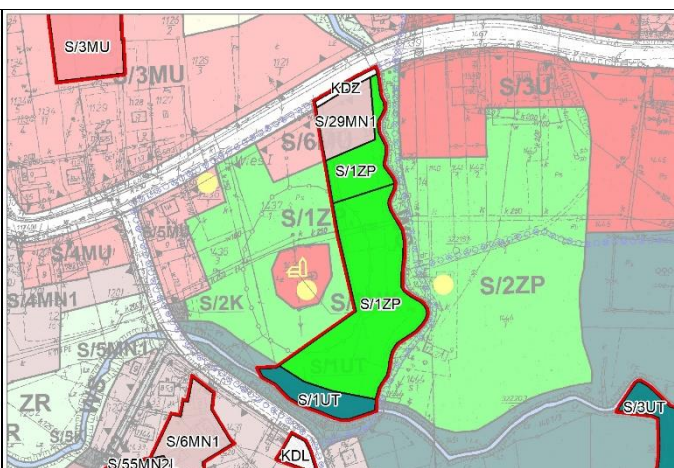
**OBSZAR 133 – projektowana zmiana mpzp**

Przyrost terenów do potencjalnego zainwestowania: +0,33ha – przekształcenie terenów o funkcji rolniczej na tereny zabudowy jednorodzinnej (MN2)

Ochrona wód: w granicy zasięgu terenu ochrony pośredniej strefy ochronnej dla ujęcia wody powierzchniowej z rzeki Skawinki zlokalizowanego w miejscowości Skawina



**OBSZAR 134 - mpzp**

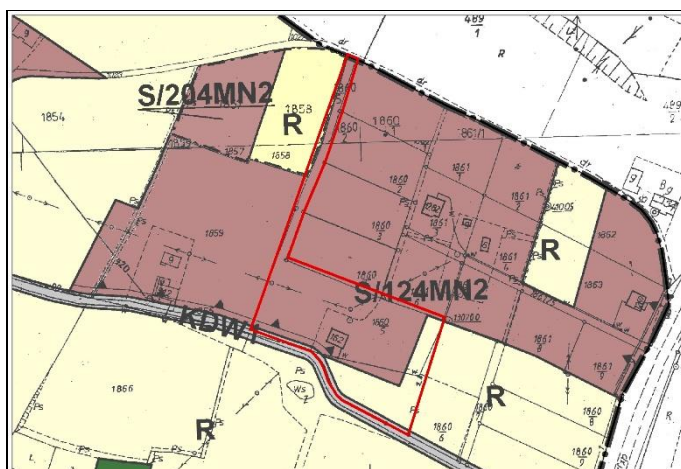


**OBSZAR 134 – projektowana zmiana mpzp**

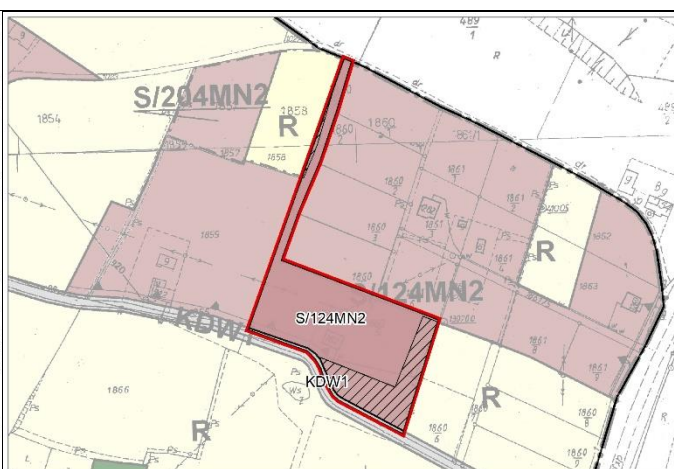
Zmiana funkcji w ramach terenów inwestycyjnych (0,16ha) – z terenów zabudowy mieszkaniowej i usług (MU) na tereny zabudowy mieszkaniowej intensywnej (MN1)

Ochrona wód: w granicy zasięgu terenu ochrony pośredniej strefy ochronnej dla ujęcia wody powierzchniowej z rzeki Skawinki zlokalizowanego w miejscowości Skawina

Ochrona zabytków i dóbr kultury: stanowiska archeologiczne



**OBSZAR 135 - mpzp**



**OBSZAR 135 – projektowana zmiana mpzp**

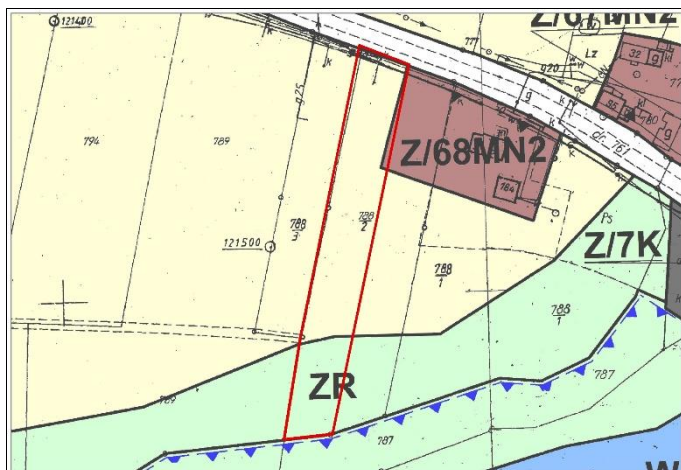
Przyrost terenów do potencjalnego zainwestowania: +0,16ha – przekształcenie terenów o funkcji rolniczej na tereny zabudowy jednorodzinnej (MN2)

Ochrona wód: w granicy zasięgu terenu ochrony pośredniej II rzędu ujęcia wody ze Zbiornika Dobczyckiego

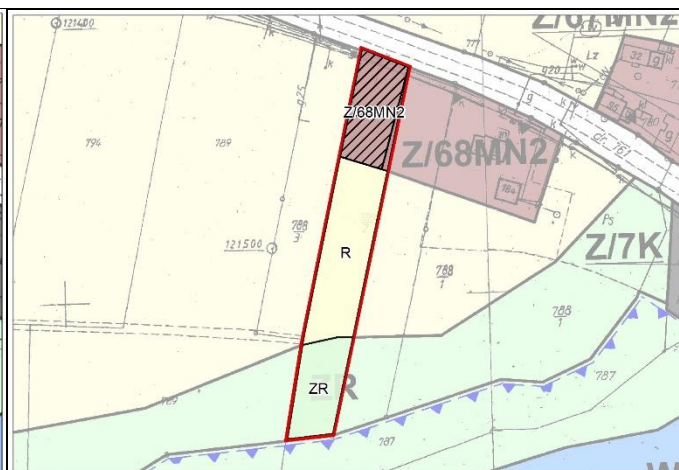








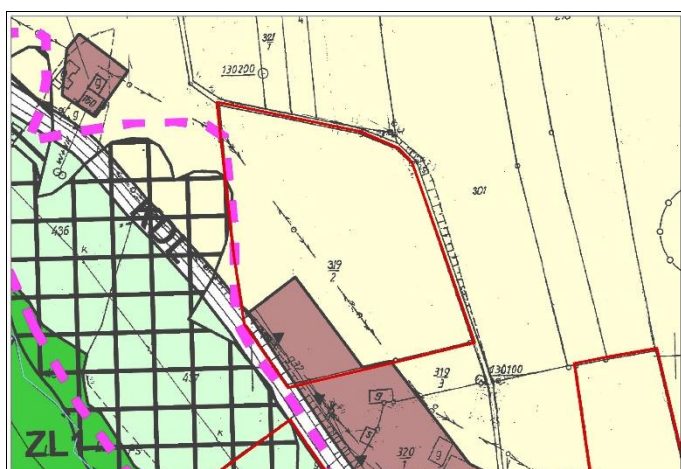
**OBSZAR 139 - mpzp**



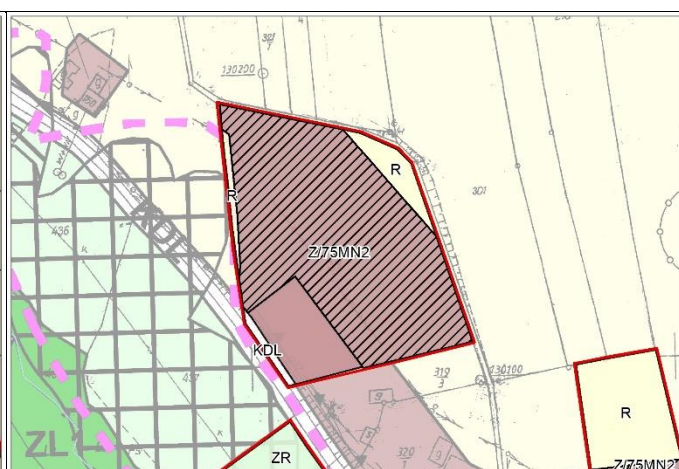
**OBSZAR 139 – projektowana zmiana mpzp**

Przyrost terenów do potencjalnego zainwestowania: +0,11ha – przekształcenie terenów o funkcji rolniczej na tereny zabudowy jednorodzinnej (MN2)

Ochrona wód: w granicy zasięgu terenu ochrony pośredniej II rzędu ujęcia wody ze Zbiornika Dobczyckiego



**OBSZAR 140 - mpzp**



**OBSZAR 140 – projektowana zmiana mpzp**

Przyrost terenów do potencjalnego zainwestowania: +0,85ha – przekształcenie terenów o funkcji rolniczej na tereny zabudowy jednorodzinnej (MN2)

Ochrona wód: w granicy zasięgu terenu ochrony pośredniej strefy ochronnej dla ujęcia wody powierzchniowej z rzeki Skawinka zlokalizowanego w miejscowości Skawina

Obszary o szczególnych zasadach zagospodarowania: osuwiska aktywne ciągle, osuwiska aktywne na podstawie Uchwały Nr XLVIII/331/10 Rady Gminy Siepraw z dnia 10.11.2010 r.



**OBSZAR 141 - mpzp**

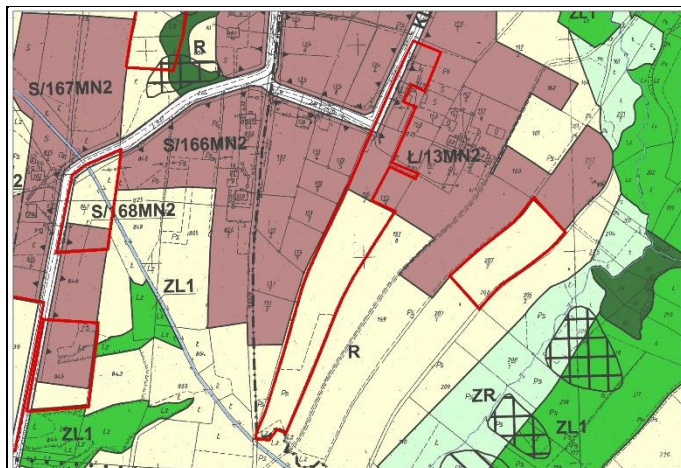


**OBSZAR 141 – projektowana zmiana mpzp**

Przyrost terenów do potencjalnego zainwestowania: +0,12ha – przekształcenie terenów o funkcji rolniczej na tereny zabudowy jednorodzinnej (MN2)

Ochrona wód: w granicy zasięgu terenu ochrony pośredniej II rzędu ujęcia wody ze Zbiornika Dobczyckiego





**OBSZAR 142 - mpzp**



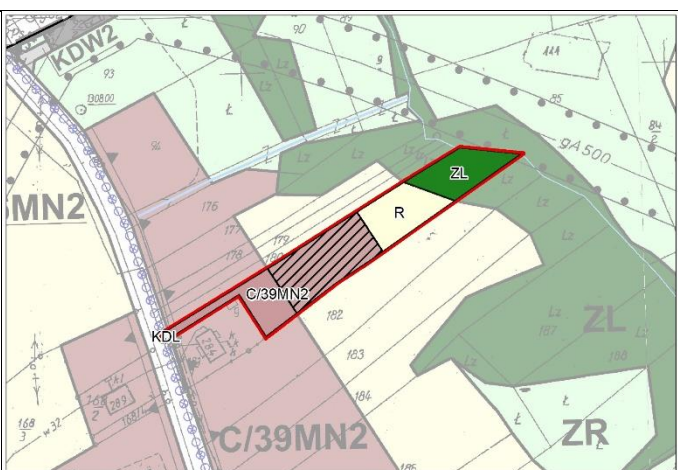
**OBSZAR 142 – projektowana zmiana mpzp**

Przyrost terenów do potencjalnego zainwestowania: +0,58ha – przekształcenie terenów o funkcji rolniczej na tereny zabudowy jednorodzinnej (MN2)

Ochrona wód: w granicy zasięgu terenu ochrony pośredniej strefy ochronnej dla ujęcia wody powierzchniowej z rzeki Skawinki zlokalizowanego w miejscowości Skawina



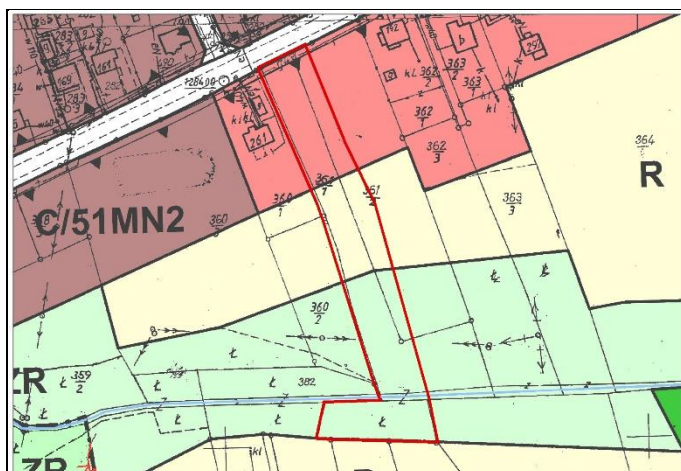
**OBSZAR 143 - mpzp**



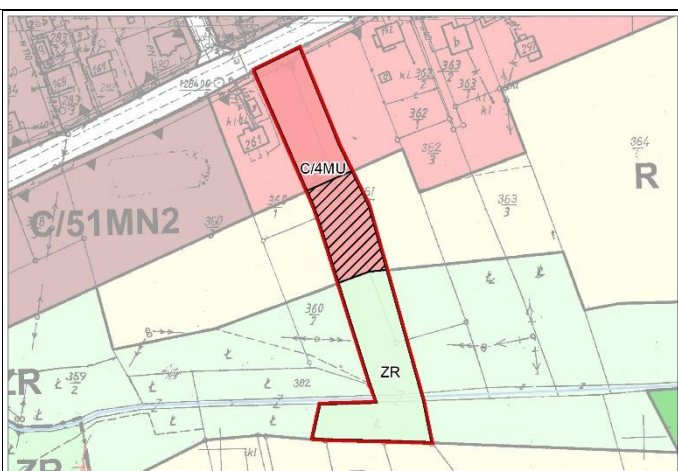
**OBSZAR 143 – projektowana zmiana mpzp**

Przyrost terenów do potencjalnego zainwestowania: +0,12ha – przekształcenie terenów o funkcji rolniczej na tereny zabudowy jednorodzinnej (MN2)

Ochrona wód: w granicy zasięgu terenu ochrony pośredniej II rzędu ujęcia wody ze Zbiornika Dobczyckiego



**OBSZAR 144 - mpzp**

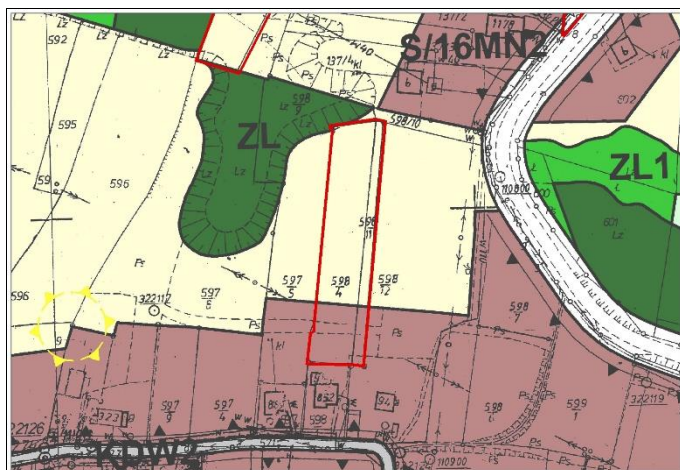


**OBSZAR 144 – projektowana zmiana mpzp**

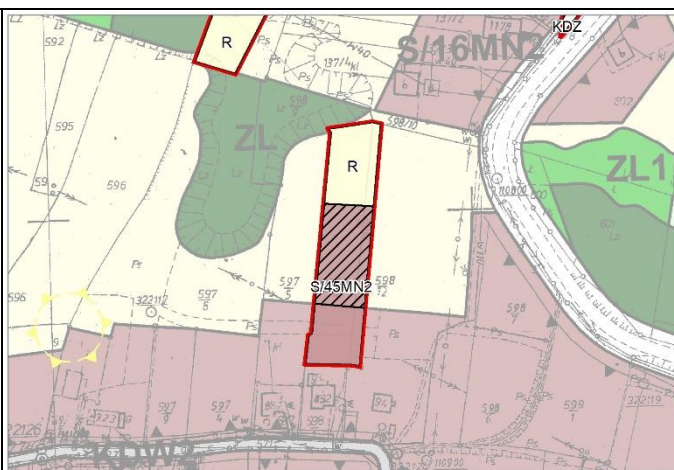
Przyrost terenów do potencjalnego zainwestowania: +0,11ha – przekształcenie terenów o funkcji rolniczej na tereny zabudowy mieszkaniowej i usług (MU)

Ochrona wód: w granicy zasięgu terenu ochrony pośredniej II rzędu ujęcia wody ze Zbiornika Dobczyckiego





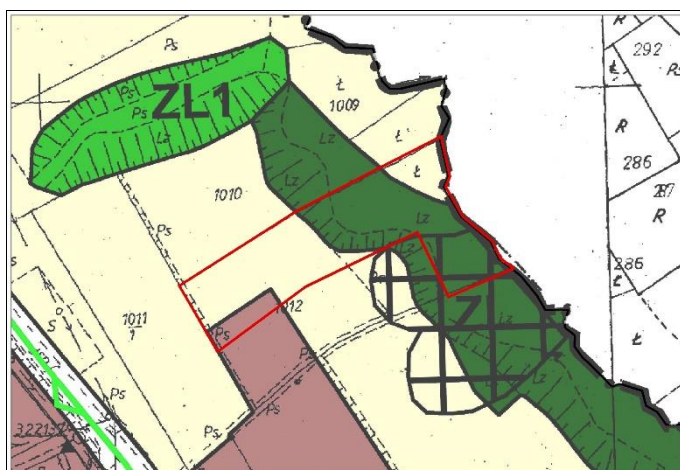
**OBSZAR 145 - mpzp**



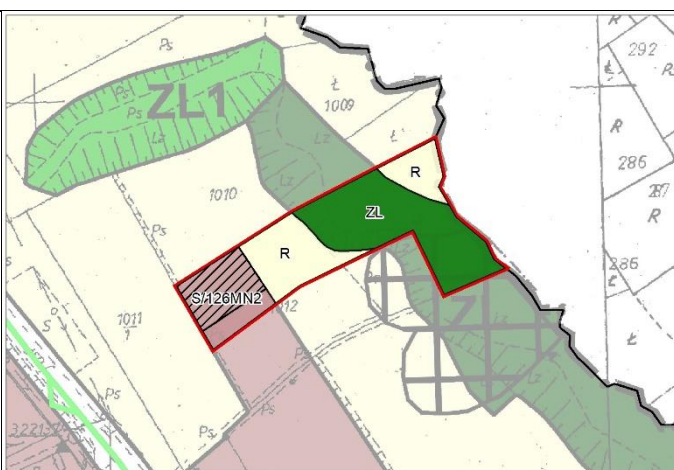
**OBSZAR 145 – projektowana zmiana mpzp**

Przyrost terenów do potencjalnego zainwestowania: +0,11ha – przekształcenie terenów o funkcji rolniczej na tereny zabudowy jednorodzinnej (MN2)

Ochrona wód: w granicy zasięgu terenu ochrony pośredniej strefy ochronnej dla ujęcia wody powierzchniowej z rzeki Skawinki zlokalizowanego w miejscowości Skawina



**OBSZAR 146 - mpzp**



**OBSZAR 146 – projektowana zmiana mpzp**

Przyrost terenów do potencjalnego zainwestowania: +0,05ha – przekształcenie terenów o funkcji rolniczej na tereny zabudowy jednorodzinnej (MN2)

Ochrona wód: w granicy zasięgu terenu ochrony pośredniej II rzędu ujęcia wody ze Zbiornika Dobczyckiego

Obszary o szczególnych zasadach zagospodarowania: osuwiska aktywne ciągle



**OBSZAR 147 - mpzp**



**OBSZAR 147 – projektowana zmiana mpzp**

Przyrost terenów do potencjalnego zainwestowania: +0,26ha – przekształcenie terenów o funkcji rolniczej i terenów zieleni nieurządzonej na tereny zabudowy jednorodzinnej (MN2)

Zmiana funkcji w ramach terenów nie inwestycyjnych (0,35ha) – z terenów rolniczych na tereny zieleni nieurządzonej (ZR) i z terenów lasów (ZL) na tereny zalesień (ZL1)

Ochrona wód: w granicy zasięgu terenu ochrony pośredniej strefy ochronnej dla ujęcia wody powierzchniowej z rzeki Skawinki zlokalizowanego w miejscowości Skawina

Obszary o szczególnych zasadach zagospodarowania: osuwiska aktywne ciągle, osuwiska nieaktywne