





Województwo małopolskie.....
 Gmina Siepraw.....
 Miejscowość Siepraw.....

Komisja inwentaryzacyjna:

Nazwisko i imię	podpis
Baran Michał	
Chorobik Barbara	
Szuperski Andrzej	
Postrzech Krzysztof	

Numer i data decyzji wojewody

.....

Spis inwentaryzacyjny Nr 1/2020 nieruchomości zakładów, przedsiębiorstwa

Lp.	numer karty inwentaryzacyjnej	oznaczenie		rodzaj użytkowania	powierzchnia w m ²	wartość w mln zł stan 27.05.1990	nr karty inwentaryzacyjnej	nazwa	adres	wartość w mln zł				Uwagi
		księgi wieczystej	ewidencji gruntów							środki trwałe	przedmioty nietrwałe	Inne	łącznie	
1	2	3	4	5	6	7	8	9	10	11	12	13	14	15
1	1/2020	KR1Y/00092437/4	1403/1	grunty rolne i zakrzewione	558	8,83	-	-	-	-	-	-	-	-

OJASNIENIA

- Spis zbiorczy wypełnia się na podstawie odpowiednich kart inwentaryzacyjnych i podaje się w kol. 2 i 8 ich numery.
- kol. 7 - jeżeli nieruchomość oddana jest w użytkowanie wieczyste, zarząd lub użytkowanie, podaje się tylko wartość gruntu.
- kol. od 8 do 14 - wypełnia się w wierszu, w którym znajduje się nieruchomość oddana w zarząd jednostki wymienionej w kol 9.
- kol. 7, 11, 12, 13 i 14 - podlegają sumowaniu, a wynik wpisuje się po oddzieleniu linią poziomą poszczególnych wartości.
- Wartość łączną majątku wymienionego w spisie umieszcza się w kol. 15 na wysokości lp. 1 i obwodzi czerwona linią.
- Wartość podaje się w złotych z dokładnością do jednej dziesiątej miliona. Wyceny dokonuje się wg cen w dniu 27 maja 1990 r.