





Jednostka ewidencyjna: 120906_2.0003
 Obręb ewidencyjny ; Siepraw

Komisja Inwentaryzacyjna:

Nazwisko i imię	Podpis
Baran Michał	
Chorobik Barbara	
Szuperski Andrzej	
Postrzecz Krzysztof	

**KARTA Nr 1/2020
 INWENTARYZACYJNA NIERUCHOMOŚCI**

Oznaczenie nieruchomości według księgi wieczystej: KR1Y/00092437/4		Art. 32 ustawy z 20.03.1950 o toap
Oznaczenie dokumentów, na mocy, których Skarb Państwa stał się właścicielem		
Położenie	miejsceowość ulica numer porządkowy	Siepraw

Numer ewidencyjny działki	Powierzchnia działki nieruchomości w m ²	Rodzaj użytkowania	Budynki, budowle i urządzenia					Udział w użytkowaniu wieczystym gruntu	Osoba prawna, osoba fizyczna lub inna jednostka, której nieruchomości w użytkowanie wieczyste, zarząd lub użytkowanie	Wartość w mln zł wg stanu na 27 maja 1990 r.*	Części składowych	Uwagi
			Rodzaj	Ilość kondygnacji	Ilość lokali mieszkalnych	Ilość sprzedanych lokali						
1	2	3	4	5	6	7	8	9	10	11	12	
1403/1	558	grunty rolne i zakrzewione	-	-	-	-	-	-	8,83	-	-	

OBJAŚNIENIA:

- 1) kol. 2 - powierzchnię działek wpisuje się na wysokości jej numeru. Jeżeli nieruchomości składa się z kilku działek, to powierzchnię nieruchomości stanowi suma powierzchni działek wpisana po oddzieleniu linią poziomą powierzchni poszczególnych działek.
- 2) kol. 3 - podaje się określenia typu: budowlana, budowlana zabudowana, przemysłowa, usługowa, handlowa, rolna itp.,
- 3) kol. 4, 5, 6, 7 i 8 - wypełnia się tylko wtedy, gdy budynki, budowle i urządzenia były zarządzane przez terenowy organ administracji państwowej (znajdowały się w zasobie gruntów państwowych)
- 4) kol. 9 - wypełnia się, jeżeli nieruchomości została oddana w użytkowanie wieczyste, zarząd lub użytkowanie,
- 5) kol. 11 - wypełnia się wówczas, gdy zachodzi przypadek omówiony w pkt. 3. W pozostałych przypadkach wartość części składowych będzie wykazywana jako majątek przedsiębiorstw, zakładów i innych jednostek organizacyjnych
- 6) Wartość podaje się w złotych, z dokładnością do jednej dziesiątej miliona. Wyceny dokonuje się na podstawie cen obowiązujących w dniu 27 maja 1990 r. ustalonych zgodnie z przepisami ustawy o gospodarce gruntami i wywłaszczaniu nieruchomości.