

Zarządzenie Nr 228/20

Wójta Gminy Siepraw

z dnia 13 lipca 2020r.

**w sprawie podania do publicznego wglądu
karty inwentaryzacyjnych nieruchomości i spisu inwentaryzacyjnego**

Na podstawie art.18 ust.2 pkt 15 ustawy z dnia 8 marca 1990 r. o samorządzie gminnym (*t.j. Dz. U. z 2020 r. poz. 713*) i art. 17 ust. 2 ustawy z dnia 10 maja 1990 r. Przepisy wprowadzające ustawę o samorządzie terytorialnym i ustawę o pracownikach samorządowych (*Dz. U. z 1990r. Nr 32 poz.191 z późn. zm.*)¹, Uchwały Nr 104 Rady Ministrów z dnia 9 lipca 1990r. w sprawie dokonywania inwentaryzacji mienia komunalnego (*MP. Nr 30, poz. 2350*) oraz Uchwały Nr XVII/20 Rady Gminy Siepraw z dnia 2 lipca 2020 roku w sprawie przyjęcia do wiadomości projektu sporządzonego spisu inwentaryzacyjnego i karty inwentaryzacyjnej przed wyłożeniem ich do publicznego wglądu, **Wójt Gminy Siepraw zarządza co następuje:**

§1

Postanawiam podać do publicznej wiadomości poprzez ogłoszenie na okres 30 dni, tj. od 15 lipca 2020r. do 15 sierpnia 2020r., na stronie internetowej Gminy Siepraw, w BIP Gminy Siepraw oraz na tablicy ogłoszeń w budynku Urzędu Gminy Siepraw następującą kartę inwentaryzacyjną nieruchomości zajęta pod grunty rolne i zakrzewione w Sieprawiu, obejmującą działkę nr. 1403/1 o pow. 558 m² oraz spis inwentaryzacyjny zawierający w/w kartę sporządzoną przez Komisję Inwentaryzacyjną Mienia Komunalnego Gminy Siepraw powołaną przez Radę Gminy Siepraw Uchwałą Nr XII/112/16 z dnia 03.03.2016r. oraz treść ogłoszenia w/w Komisji jak załącznik nr 1 do zarządzenia. Ogłoszenia Komisji, Karty Inwentaryzacyjnej i spisy inwentaryzacyjne będą zamieszczone na stronie internetowej Gminy Siepraw www.siepraw.pl i w BIP w zakładce ogłoszenia różne oraz na tablicy ogłoszeń w Urzędzie Gminy Siepraw.

§ 2

Zrządzenie chodzi w życie z dniem podjęcia.

§ 3

Wykonanie zarządzenia powierza się Sekretarzowi Gminy.

WÓJTA
Tadeusz Pitula



¹ Zmiany wymienionej ustawy zostały ogłoszone w Dz. U. z 1990 r. Nr 43, poz. 253 i Nr 92, poz. 541, z 1991 r. Nr 34, poz. 151, z 1992 r. Nr 6, poz. 20, z 1993 r. Nr 40, poz. 180, z 1994 r. Nr 1, poz. 3 i Nr 65, poz. 285, z 1996 r. Nr 23, poz. 102 i Nr 106, poz. 496, z 1997 r. Nr 9, poz. 43, z 2002 r. Nr 153, poz. 1271, z 2004 r. Nr 141, poz. 1492 oraz z 2017 r. poz. 653.

Ogłoszenie

Komisja Inwentaryzacyjna Mienia Komunalnego Gminy Siepraw powołana przez Radę Gminy Siepraw Uchwałą Nr XII/112/16 Rady Gminy Siepraw z dnia 3 marca 2016 r., działając na podstawie art. 17 ust. 2 ustawy z dnia 10 maja 1990 r. Przepisy wprowadzające ustawę o samorządzie terytorialnym i ustawę o pracownikach samorządowych (Dz. U. Nr 32 poz.191 z późn. zm.), Uchwały Nr 104 Rady Ministrów z dnia 9 lipca 1990 r. w sprawie dokonywania inwentaryzacji mienia komunalnego (MP. Nr 30, poz. 2350) oraz Uchwały Nr XVII/140/20 Rady Gminy Siepraw z dnia 2 lipca 2020 roku w sprawie przyjęcia do wiadomości projektu sporządzonego spisu inwentaryzacyjnego i karty inwentaryzacyjnej przed wyłożeniem ich do publicznego wglądu, **podaje do publicznej wiadomości informację o sporządzeniu karty inwentaryzacyjnej Nr 1/2020 spisu inwentaryzacyjnego 1/2020 dla nieruchomości oznaczonej jako:**

Nr działki ewidencyjnej	Powierzchnia działki ewidencyjnej w m ²	Obręb ewidencyjny
1403/1	558	Siepraw

Karta i spis oraz mapa pogładowa działki stanowią załącznik do ogłoszenia.

Nieruchomość położona jest w Sieprawiu i stanowi grunty rolne i zakrzewione.

Zgodnie z wykazem synchronizacyjnym, przyjętym do Państwowego Ośrodka Dokumentacji Geodezyjnej i Kartograficznej pod nr P.1209.2018.4840 w dniu 29.11.2018r., sporządzonym przez uprawnionego geodetę działka odpowiada części parceli gruntowej pgr. 1457/10. Parcela gruntowa 1457/10, powstała z podziału parceli gruntowej pgr. 1457/3, która wpisana jest do księgi wieczystej dawnej – Lwh 1 prowadzonego w Sądzie Rejonowym w Myślenicach z wpisem prawa własności na rzecz Gminy Siepraw. **Przed dniem 27 maja 1990r.** działka objęta kartą była zarządzana przez Naczelnika Gminy Siepraw, który był *terenowym organem administracji państwowej stopnia podstawowego*.

W archiwalnych rejestrach ewidencji gruntów z roku 1988 działka 1403- figurowała w jednostce rejestrowej 684, właściciel Tomasz Nawała i Katarzyna Nawała. W obecnie obowiązującym rejestrze ewidencji gruntów działka 1403/1 figuruje w poz. rej 684, jako grunty zakrzewione i zakrzewione na użytkach rolnych z własnością na rzecz Gminy Siepraw. Działka ta obecnie w części stanowi połączenie ciągu pieszego usytuowanego na działce 1403/4 od ul. Słowińskiej z kompleksem sportowym i korzystają z niej mieszkańcy Gminy Siepraw, w części natomiast stanowi grunty zakrzewione.

Rada Gminy Siepraw uchwałą Nr XVII/140/20 z dnia 2 lipca 2020 roku przyjęła do wiadomości projekt w/w karty i spisu inwentaryzacyjnego przed ich wyłożeniem do publicznego wglądu.

Komisja informuje, że od dnia 15 lipca 2020r. do 15 sierpnia 2020r. (na okres 30 dni) podaje do publicznego wglądu w/w kartę i spis inwentaryzacyjny poprzez umieszczenie na stronie internetowej Gminy Siepraw www.siepraw.pl i w BIP w zakładce ogłoszenia różne oraz na tablicy ogłoszeń w Urzędzie Gminy Siepraw.

Zainteresowane osoby i jednostki mogą zapoznać się z kartą i spisem oraz wносить ewentualne zastrzeżenia do spisu i karty w określonym wyżej terminie do Komisji Inwentaryzacyjnej (adres: Urząd Gminy Siepraw, 32-447 Siepraw ul. Kawęciny 30). Informacji udzielają członkowie Komisji: Michał Baran i Barbara Chorobik –tel12 3721-817 w godzinach pracy Urzędu.

W przypadku braku uwag lub odmownym załatwieniu uwag, po dniu 7 sierpnia 2020r.. Wójt Gminy Siepraw wystąpi do Wojewody Małopolskiego w Krakowie o stwierdzenie, iż Gmina Siepraw nabyła własność w/w nieruchomość z mocy prawa w dniu 27 maja 1990 r. na podstawie art. 5 ustawy z dnia 10 maja 1990r. Przepisy wprowadzające ustawę o samorządzie terytorialnym i ustawę o pracownikach samorządowych (Dz.U.90.32.191).

Michał Baran.....

Barbara Chorobik

Andrzej Szuperski





Krzysztof Postrzech

Siepraw, dnia 13 lipca 2020r.

WÓJT
Radeusz Pitala

Jednostka ewidencyjna: 120906_2.0003
Obręb ewidencyjny: Siepraw

Komisja inwentaryzacyjna:

Nazwisko i imię	Podpis
Baran Michał	
Chorobik Barbara	
Szuperski Andrzej	
Postrzecch Krzysztof	

KARTA Nr 1/2020
INWENTARYZACYJNA NIERUCHOMOŚCI

Oznaczenie nieruchomości według księgi wieczyste: KR1Y/00092437/4		Art. 32 ustawy z 20.03.1950 o toap
Oznaczenie dokumentów, na mocy, których Skarb Państwa stał się właścicielem		
Położenie	miejsowość ulica numer porządkowy	Siepraw





Numer ewidencyjny działki	Powierzchnia działki nieruchomości w m ²	Rodzaj użytkowania	Budynek, budowle i urządzenia					Udział w użytkowaniu wieczystym gruntu	Osoba prawna, osoba fizyczna lub inna jednostka, której oddano nieruchomości w użytkowanie wieczyste, zarząd lub użytkowanie	Wartość w mln zł wg stanu na 27 maja 1990 r.*		Uwagi
			Rodzaj	Ilość kondygnacji	Ilość lokali mieszkalnych	Ilość sprzedanych lokali	Grunt			Części składowych		
1	2	3	4	5	6	7	8	9	10	11	12	
1403/1	558	grunty rolne i zakrzewione	-	-	-	-	-	-	8,83	-	-	

OBSAŻNIENIA:

- 1) kol. 2 - powierzchnię działek wpisuje się na wysokości jej numeru. Jeżeli nieruchomości składa się z kilku działek, to powierzchnię nieruchomości stanowi suma powierzchni działek wpisana po oddzieleniu linią poziomą powierzchni poszczególnych działek.
- 2) kol. 3 - podaje się określenia typu: budowlana, budowlana zabudowana, przemysłowa, usługowa, handlowa, rolna itp.,
- 3) kol. 4, 5, 6, 7 i 8 - wypełnia się tylko wtedy, gdy budynki, budowle i urządzenia były zarządzane przez terenowy organ administracji państwowej (znajdowały się w zasobie gruntów państwowych)
- 4) kol. 9 - wypełnia się, jeżeli nieruchomości została oddana w użytkowanie wieczyste, zarząd lub użytkowanie,
- 5) kol. 11 - wypełnia się wówczas, gdy zachodzi przypadek omówiony w pkt. 3. W pozostałych przypadkach wartość części składowych będzie wykazywana jako majątek przedsiębiorstw, zakładów i innych jednostek organizacyjnych
- 6) Wartość podaje się w złotych, z dokładnością do jednej dziesiątej miliona. Wyceny dokonuje się na podstawie cen obowiązujących w dniu 27 maja 1990 r. ustalonych zgodnie z przepisami ustawy o gospodarce gruntami i wywłaszczaniu nieruchomości.

Województwo małopolskie.....
Gmina Siepraw.....
Miejscowość Siepraw.....

Komisja Inwentaryzacyjna:

Nazwisko i imię	podpis
Baran Michał	
Chorobik Barbara	
Szuperski Andrzej	
Postrzech Krzysztof	

Numer i data decyzji wojewody

.....

Spis inwentaryzacyjny Nr 1/2020 nieruchomości zakładów, przedsiębiorstwa

lp.	numer karty inwentaryzacyjnej	oznaczenie		rodzaj użytkowania	powierzchnia w m ²	wartość w mln zł stan 27.05.1990	nr karty inwentaryzacyjnej	nazwa	adres	wartość w mln zł				Uwagi
		księgi wieczystej	ewidencji gruntów							Przedsiębiorstwo, zakład i inna jednostka organizacyjna	środki trwałe	przedmioty nietrwale	Inne	
1	2	3	4	5	6	7	8	9	10	11	12	13	14	15
1	1/2020	KR1Y/00092437/4	1403/1	grunty rolne i zakrzewione	558	8,83	-	-	-	-	-	-	-	-

OBJAŚNIENIA

- 1) Spis zbiorczy wypełnia się na podstawie odpowiednich kart inwentaryzacyjnych i podaje się w kol. 2 i 8 ich numery.
- 2) kol. 7 - jeżeli nieruchomości oddana jest w użytkowanie wieczyste, zarząd lub użytkowanie, podaje się tylko wartość gruntu.
- 3) kol. od 8 do 14 - wypełnia się w wiernym, w którym znajduje się nieruchomość oddana w zarząd jednostki wymienionej w kol. 9.
- 4) kol. 7, 11, 12, 13 i 14 - podlegają sumowaniu, a wynik wpisuje się po oddzieleniu linią poziomą poszczególnej wartości.
- 5) Wartość łączną majątku wymienionego w spisie umieszcza się w kol. 15 na wysokości lp. 1 i obwodzi czerwoną linią.
- 6) Wartość podaje się w złotych z dokładnością do jednej dziesiątej miliona. Wyceny dokonuje się wg cen w dniu 27 maja 1990 r.