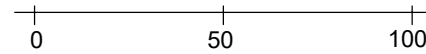


# PROGNOZA ODDZIAŁYWANIA NA ŚRODOWISKO

Edycja do wyłożenia do publicznego wglądu

## DO ZMIANY MIEJSCOWEGO PLANU ZAGOSPODAROWANIA PRZESTRZENNEGO GMINY SIEPRAW

SKALA 1:2000



### LEGENDA ZMIANY PLANU

#### ELEMENTY RYSUNKU ZMIANY PLANU



GRANICA OBSZARU OBJĘTEGO ZMIANĄ PLANU

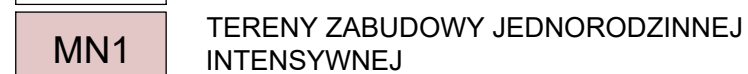
#### ELEMENTY STANOWIĄCE USTALENIA ZMIANY PLANU



LINIE ROZGRANICZAJĄCE



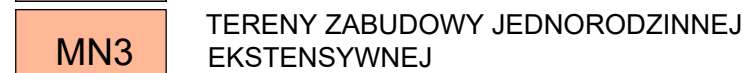
NIEPRZEKRACZALNA LINIA ZABUDOWY



TERENY ZABUDOWY JEDNORODZINNEJ INTENSYWNEJ



TERENY ZABUDOWY JEDNORODZINNEJ



TERENY ZABUDOWY JEDNORODZINNEJ EKSTENSYWNEJ



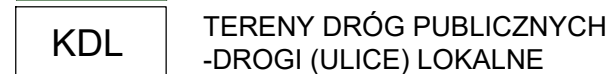
TERENY ZIELENI NIEURZĄDZONEJ



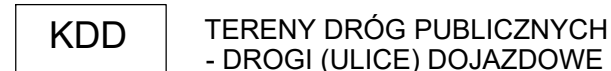
TERENY ROLNICZE



TERENY ZALESIEŃ



TERENY DRÓG PUBLICZNYCH  
- DROGI (ULICE) LOKALNE



TERENY DRÓG PUBLICZNYCH  
- DROGI (ULICE) DOJAZDOWE

#### ELEMENTY OKREŚLONE PRZEPISAMI I DECYZJAMI ODREBNYMI

OBSZARY ZMIANY PLANU POŁOŻONE SĄ  
W TERENIE OCHRONY POŚRĘDNIJ STREFY OCHRONNEJ  
DLA UJECIA WODY POWIERZCHNIOWEJ Z RZEKI SKAWINKI  
ZLOKALIZOWANEGO W MIEJSCOWOŚCI SKAWINA

#### ELEMENTY INFORMACYJNE NIE STANOWIĄCE USTALEŃ ZMIANY PLANU



ISTNIEJĄCE CIEKI WODNE




PUNKTY WIDOKOWE

#### SIECI I URZĄDZENIA INFRASTRUKTURY TECHNICZNEJ WODOCIĄGI



SIEĆ WODOCIĄGOWA ROZDZIELCZA




SIEĆ WODOCIĄGOWA PROJEKTOWANA

### LEGENDA PROGNOZY ODDZIAŁYWANIA NA ŚRODOWISKO



TERENY W OBRĘBIE KTÓRYCH ZOSTANIE ZMNIJSZONA  
POWIERZCHNIA BIOLOGICZNIE CZYNNA W WYNIKU  
ZMIANY PLANU



GRANICE TERENÓW W OBRĘBIE KTÓRYCH DOSZŁO  
DO ZMIANY PRZEZNACZENIA TERENÓW OTWARTYCH  
NA TERENY ZABUDOWY

#### PRZEWIDYWANE ODDZIAŁYWANIA W OBRĘBIE TERENÓW ZMIANY PRZEZNACZENIA

- MN1 - ZABUDOWA TERENÓW ROLNYCH I WZROST ANTROPOPRESJI;
- MN1 - PRZEKSZTAŁCENIE RZEŻBY TERENU;
- MN2 - LIKWIDACJA POKRYWY GLEBOWEJ;
- MN2 - WZROST ILOŚCI ODPADÓW, ŚCIEKÓW, ZUŻYCIA ENERGII ELEKTRYCZNEJ
- MN3 - WZROST EMISJI ZANIECZYSZCZEŃ POWIETRZA I HAŁASU;
- MN3 - ZMIANA WARUNKÓW INFILTRACJI W WYNIKU POWIERZCHNI NIEPRZEPUSZCZALNYCH.