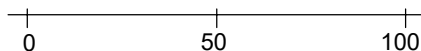


ZMIANA MIEJSCOWEGO PLANU ZAGOSPODAROWANIA PRZESTRZENNEGO GMINY SIEPRAW

RYSUNEK ZMIANY PLANU - PROJEKT

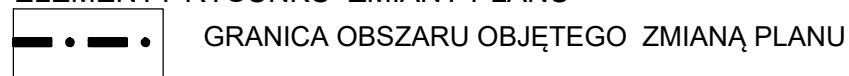
SKALA 1:2000

ZAŁĄCZNIK NR 1 DO UCHWAŁY NR
RADY GMINY SIEPRAW Z DNIA




LEGENDA ZMIANY PLANU

ELEMENTY RYSUNKU ZMIANY PLANU

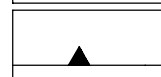


GRANICA OBSZARU OBJĘTEGO ZMIANĄ PLANU

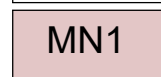
ELEMENTY STANOWIĄCE USTALENIA ZMIANY PLANU



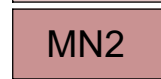
LINIE ROZGRANICZAJĄCE



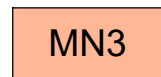
NIEPRZEKRACZALNA LINIA ZABUDOWY



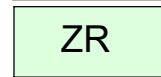
MN1 TERENY ZABUDOWY JEDNORODZINNEJ INTENSYWNEJ




MN2 TERENY ZABUDOWY JEDNORODZINNEJ



MN3 TERENY ZABUDOWY JEDNORODZINNEJ EKSTENSYWNEJ



ZR TERENY ZIELENI NIEURZĄDZONEJ



R TERENY ROLNICZE



ZL1 TERENY ZALESIEŃ



KDL TERENY DRÓG PUBLICZNYCH - DROGI (ULICE) LOKALNE



KDD TERENY DRÓG PUBLICZNYCH - DROGI (ULICE) DOJAZDOWE

ELEMENTY OKREŚLONE PRZEPISAMI I DECYZJAMI ODRĘBNYMI

OBSZARY ZMIANY PLANU POŁOŻONE SĄ W TERENIE OCHRONY POŚREDNIEJ STREFY OCHRONNEJ DLA UJECIA WODY POWIERZCHNIOWEJ Z RZEKI SKAWINKI ZLOKALIZOWANEGO W MIEJSCOWOŚCI SKAWINA

ELEMENTY INFORMACYJNE NIE STANOWIĄCE USTALEŃ ZMIANY PLANU

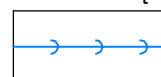


ISTNIEJĄCE CIEKI WODNE



PUNKTY WIDOKOWE

SIECI I URZĄDZENIA INFRASTRUKTURY TECHNICZNEJ WODOCIĄGI



SIEĆ WODOCIĄGOWA ROZDZIELCZA



SIEĆ WODOCIĄGOWA PROJEKTOWANA

Edycja do wyłożenia do publicznego wglądu

ASTA - PLAN PRACOWNIA URBANISTYCZNO - ARCHITEKTONICZNA	
PRZEDMIOT OPRACOWANIA ZMIANA MIEJSCOWEGO PLANU ZAGOSPODAROWANIA PRZESTRZENNEGO GMINY SIEPRAW	DATA STYCZEŃ 2019R.
TREŚĆ RYSUNKU RYSUNEK ZMIANY PLANU	SKALA 1 : 2000
KIEROWNIK PRACOWNI	mgr inż. arch ANNA STANIEWICZ uprawnienia w planowaniu przestrzennym nr 999/89
OPRACOWAŁ:	mgr inż. arch Monika Kosz tech. Olga Kaniewska